

Выписка из Единого государственного реестра недвижимости об объекте недвижимости

**Сведения о характеристиках объекта недвижимости**

На основании запроса от 28.09.2020 г., поступившего на рассмотрение 28.09.2020 г., сообщаем, что согласно записям Единого государственного реестра недвижимости:

<b>Земельный участок</b>			
(вид объекта недвижимости)			
Лист № ____ Раздела <b>1</b>	Всего листов раздела <b>1</b> : ____	Всего разделов: ____	Всего листов выписки: ____
<b>28.09.2020 № 99/2020/350848168</b>			
Кадастровый номер:		<b>47:01:0000000:510 (единое землепользование)</b>	

Номер кадастрового квартала:	47:01:0000000
Дата присвоения кадастрового номера:	16.08.1993
Ранее присвоенный государственный учетный номер:	данные отсутствуют
Адрес:	Российская Федерация, Ленинградская область, Выборгский муниципальный район, МО "Рощинское городское поселение", Лебяжье территория, проезд 2-й Квантовый, уч. 6
Площадь:	94829 +/- 123.2 кв. м
Кадастровая стоимость, руб.:	58867946.62
Кадастровые номера расположенных в пределах земельного участка объектов недвижимости:	47:01:1768001:84
Кадастровые номера объектов недвижимости, из которых образован объект недвижимости:	данные отсутствуют
Кадастровые номера образованных объектов недвижимости:	данные отсутствуют
Сведения о включении объекта недвижимости в состав предприятия как имущественного комплекса:	

Государственный регистратор		ФГИС ЕГРН
полное наименование должности	подпись	инициалы, фамилия

М.П.

Выписка из Единого государственного реестра недвижимости об объекте недвижимости  
**Сведения о характеристиках объекта недвижимости**

<b>Земельный участок</b>			
(вид объекта недвижимости)			
Лист № ____ Раздела <b>1</b>	Всего листов раздела <b>1</b> : ____	Всего разделов: ____	Всего листов выписки: ____
<b>28.09.2020 № 99/2020/350848168</b>			
Кадастровый номер:		<b>47:01:0000000:510 (единое землепользование)</b>	

Категория земель:	Земли сельскохозяйственного назначения
Виды разрешенного использования:	для ведения садоводства
Сведения о кадастровом инженере:	Левина Мария Михайловна №35-15-480, ООО "Центр Межевания и Кадастра"
Сведения о лесах, водных объектах и об иных природных объектах, расположенных в пределах земельного участка:	данные отсутствуют
Сведения о том, что земельный участок полностью или частично расположен в границах зоны с особыми условиями использования территории или территории объекта культурного наследия	данные отсутствуют
Сведения о том, что земельный участок расположен в границах особой экономической зоны, территории опережающего социально-экономического развития, зоны территориального развития в Российской Федерации, игровой зоны:	данные отсутствуют
Сведения о том, что земельный участок расположен в границах особо охраняемой природной территории, охотничьих угодий, лесничеств, лесопарков:	данные отсутствуют
Сведения о результатах проведения государственного земельного надзора:	данные отсутствуют
Сведения о расположении земельного участка в границах территории, в отношении которой утвержден проект межевания территории:	данные отсутствуют

Государственный регистратор		ФГИС ЕГРН
полное наименование должности	подпись	инициалы, фамилия

М.П.

Выписка из Единого государственного реестра недвижимости об объекте недвижимости  
**Сведения о характеристиках объекта недвижимости**

<b>Земельный участок</b>			
(вид объекта недвижимости)			
Лист № ____ Раздела <b>1</b>	Всего листов раздела <b>1</b> : ____	Всего разделов: ____	Всего листов выписки: ____
<b>28.09.2020 № 99/2020/350848168</b>			
Кадастровый номер:		<b>47:01:0000000:510 (единое землепользование)</b>	

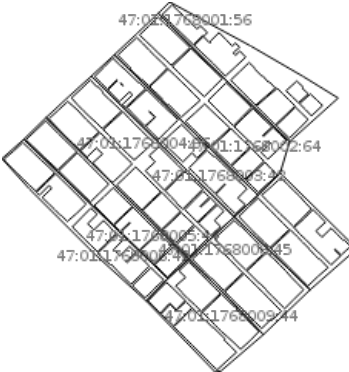
Условный номер земельного участка:	данные отсутствуют
Сведения о принятии акта и (или) заключении договора, предусматривающих предоставление в соответствии с земельным законодательством исполнительным органом государственной власти или органом местного самоуправления находящегося в государственной или муниципальной собственности земельного участка для строительства наемного дома социального использования или наемного дома коммерческого использования:	данные отсутствуют
Сведения о том, что земельный участок или земельные участки образованы на основании решения об изъятии земельного участка и (или) расположенного на нем объекта недвижимости для государственных или муниципальных нужд:	данные отсутствуют
Сведения о том, что земельный участок образован из земель или земельного участка, государственная собственность на которые не разграничена:	данные отсутствуют
Сведения о наличии земельного спора о местоположении границ земельных участков:	данные отсутствуют
Статус записи об объекте недвижимости:	Сведения об объекте недвижимости имеют статус "актуальные, ранее учтенные"
Особые отметки:	<p>Посредством данного земельного участка обеспечен доступ к земельному участку (земельным участкам) с кадастровым номером (кадастровыми номерами) 47:01:1768006:45, 47:01:1768009:65. Сведения необходимые для заполнения раздела 2 отсутствуют. Сведения необходимые для заполнения раздела 4 отсутствуют. Сведения необходимые для заполнения раздела 4.1 отсутствуют. Сведения необходимые для заполнения раздела 4.2 отсутствуют.</p> <p>Список кадастровых номеров (площадей) обособленных (условных) участков, входящих в единое землепользование:            47:01:1768001:56 (18127кв.м) , 47:01:1768002:64 (13587кв.м) ,            47:01:1768003:42 (8759кв.м) , 47:01:1768004:86 (15463кв.м) ,            47:01:1768005:44 (5859кв.м) , 47:01:1768006:42 (9860кв.м) ,            47:01:1768007:46 (8588кв.м) , 47:01:1768008:45 (7865кв.м) ,            47:01:1768009:44 (6721кв.м) .</p>
Получатель выписки:	Прокофьева Анастасия Евгеньевна

Государственный регистратор		ФГИС ЕГРН
полное наименование должности	подпись	инициалы, фамилия

М.П.

Выписка из Единого государственного реестра недвижимости об объекте недвижимости  
**Описание местоположения земельного участка**

<b>Земельный участок</b>			
(вид объекта недвижимости)			
Лист №	Раздела <b>3</b>	Всего листов раздела <b>3</b> :	Всего разделов:
<b>28.09.2020 № 99/2020/350848168</b>			
Кадастровый номер:		<b>47:01:0000000:510 (единое землепользование)</b>	

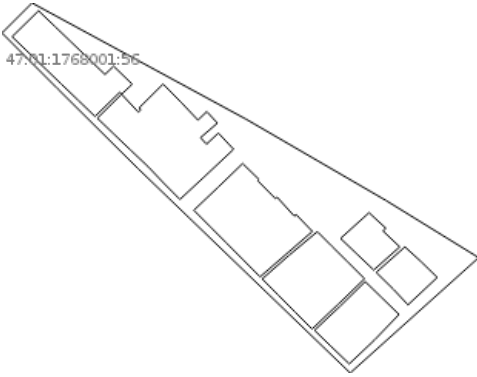
План (чертеж, схема) земельного участка			
			
Масштаб 1: данные отсутствуют	Условные обозначения:		

Государственный регистратор		ФГИС ЕГРН
полное наименование должности	подпись	инициалы, фамилия

М.П.

Выписка из Единого государственного реестра недвижимости об объекте недвижимости  
**Описание местоположения земельного участка**

<b>Земельный участок</b>			
(вид объекта недвижимости)			
Лист № ____ Раздела <b>3</b>	Всего листов раздела <b>3</b> : ____	Всего разделов: ____	Всего листов выписки: ____
<b>28.09.2020 № 99/2020/350848168</b>			
Кадастровый номер:		<b>47:01:0000000:510 (единое землепользование)</b>	

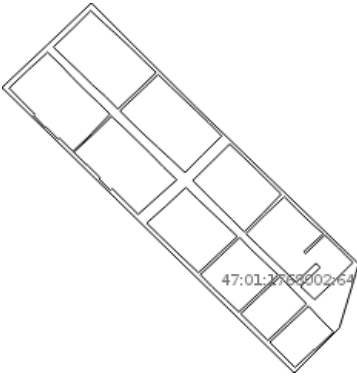
План (чертеж, схема) земельного участка			
			
Масштаб 1: данные отсутствуют	Условные обозначения:		

Государственный регистратор		ФГИС ЕГРН
полное наименование должности	подпись	инициалы, фамилия

М.П.

Выписка из Единого государственного реестра недвижимости об объекте недвижимости  
**Описание местоположения земельного участка**

<b>Земельный участок</b>			
(вид объекта недвижимости)			
Лист № ____ Раздела <b>3</b>	Всего листов раздела <b>3</b> : ____	Всего разделов: ____	Всего листов выписки: ____
<b>28.09.2020 № 99/2020/350848168</b>			
Кадастровый номер:		<b>47:01:0000000:510 (единое землепользование)</b>	

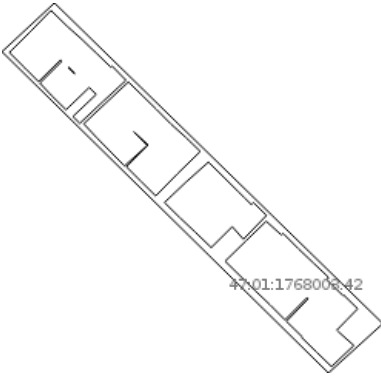
План (чертеж, схема) земельного участка			
			
Масштаб 1: данные отсутствуют	Условные обозначения:		

Государственный регистратор		ФГИС ЕГРН
полное наименование должности	подпись	инициалы, фамилия

М.П.

Выписка из Единого государственного реестра недвижимости об объекте недвижимости  
**Описание местоположения земельного участка**

<b>Земельный участок</b>			
(вид объект а недвижимо ст и )			
Лист № ____ Раздела <b>3</b>	Всего листов раздела <b>3</b> : ____	Всего разделов: ____	Всего листов выписки: ____
<b>28.09.2020 № 99/2020/350848168</b>			
Кадастр овый номер:		<b>47:01:0000000:510 (единое землепользование)</b>	

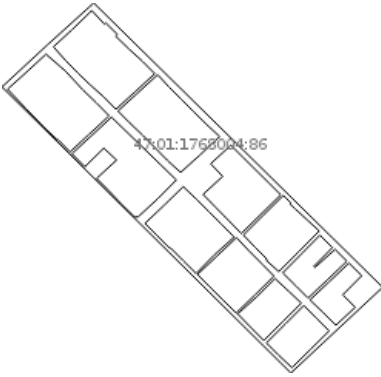
План (чертеж, схема) земельного участка			
			
Масштаб 1: данные отсутствуют	Условные обозначения:		

Государственный регистратор		ФГИС ЕГРН
полное наименование должности	подпись	инициалы, фамилия

М.П.

Выписка из Единого государственного реестра недвижимости об объекте недвижимости  
**Описание местоположения земельного участка**

<b>Земельный участок</b>			
(вид объекта недвижимости)			
Лист № ____ Раздела <b>3</b>	Всего листов раздела <b>3</b> : ____	Всего разделов: ____	Всего листов выписки: ____
<b>28.09.2020 № 99/2020/350848168</b>			
Кадастровый номер:		<b>47:01:0000000:510 (единое землепользование)</b>	

План (чертеж, схема) земельного участка			
			
Масштаб 1: данные отсутствуют	Условные обозначения:		

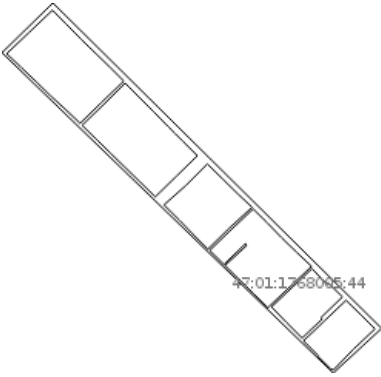
Государственный регистратор		ФГИС ЕГРН
полное наименование должности	подпись	инициалы, фамилия

М.П.



Выписка из Единого государственного реестра недвижимости об объекте недвижимости  
**Описание местоположения земельного участка**

<b>Земельный участок</b>			
(вид объекта недвижимости)			
Лист № ____ Раздела <b>3</b>	Всего листов раздела <b>3</b> : ____	Всего разделов: ____	Всего листов выписки: ____
<b>28.09.2020 № 99/2020/350848168</b>			
Кадастровый номер:		<b>47:01:0000000:510 (единое землепользование)</b>	

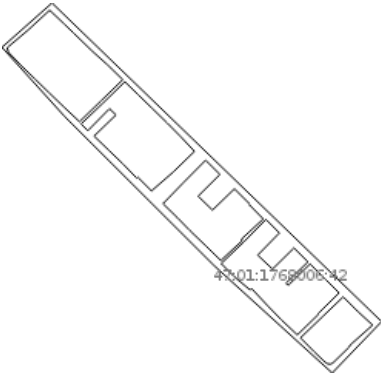
План (чертеж, схема) земельного участка			
			
Масштаб 1: данные отсутствуют	Условные обозначения:		

Государственный регистратор		ФГИС ЕГРН
полное наименование должности	подпись	инициалы, фамилия

М.П.

Выписка из Единого государственного реестра недвижимости об объекте недвижимости  
**Описание местоположения земельного участка**

<b>Земельный участок</b>			
(вид объекта недвижимости)			
Лист № ____ Раздела <b>3</b>	Всего листов раздела <b>3</b> : ____	Всего разделов: ____	Всего листов выписки: ____
<b>28.09.2020 № 99/2020/350848168</b>			
Кадастровый номер:		<b>47:01:0000000:510 (единое землепользование)</b>	

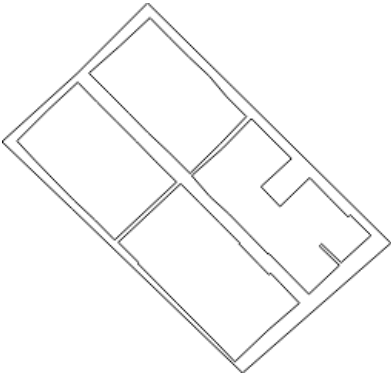
План (чертеж, схема) земельного участка			
			
Масштаб 1: данные отсутствуют	Условные обозначения:		

Государственный регистратор		ФГИС ЕГРН
полное наименование должности	подпись	инициалы, фамилия

М.П.

Выписка из Единого государственного реестра недвижимости об объекте недвижимости  
**Описание местоположения земельного участка**

<b>Земельный участок</b>			
(вид объекта недвижимости)			
Лист № ____ Раздела <b>3</b>	Всего листов раздела <b>3</b> : ____	Всего разделов: ____	Всего листов выписки: ____
<b>28.09.2020 № 99/2020/350848168</b>			
Кадастровый номер:		<b>47:01:0000000:510 (единое землепользование)</b>	

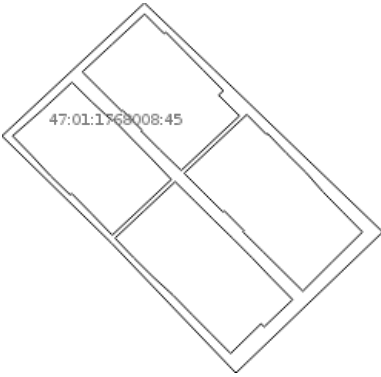
План (чертеж, схема) земельного участка			
			
Масштаб 1: данные отсутствуют	Условные обозначения:		

Государственный регистратор		ФГИС ЕГРН
полное наименование должности	подпись	инициалы, фамилия

М.П.

Выписка из Единого государственного реестра недвижимости об объекте недвижимости  
**Описание местоположения земельного участка**

<b>Земельный участок</b>			
(вид объекта недвижимости)			
Лист № ____ Раздела <b>3</b>	Всего листов раздела <b>3</b> : ____	Всего разделов: ____	Всего листов выписки: ____
<b>28.09.2020 № 99/2020/350848168</b>			
Кадастровый номер:		<b>47:01:0000000:510 (единое землепользование)</b>	

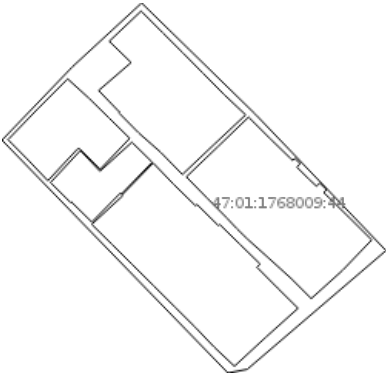
План (чертеж, схема) земельного участка			
			
Масштаб 1: данные отсутствуют	Условные обозначения:		

Государственный регистратор		ФГИС ЕГРН
полное наименование должности	подпись	инициалы, фамилия

М.П.

Выписка из Единого государственного реестра недвижимости об объекте недвижимости  
**Описание местоположения земельного участка**

<b>Земельный участок</b>			
(вид объект а недвижимости)			
Лист № ____ Раздела <b>3</b>	Всего листов раздела <b>3</b> : ____	Всего разделов: ____	Всего листов выписки: ____
<b>28.09.2020 № 99/2020/350848168</b>			
Кадастровый номер:		<b>47:01:0000000:510 (единое землепользование)</b>	

План (чертеж, схема) земельного участка			
			
Масштаб 1: данные отсутствуют	Условные обозначения:		

Государственный регистратор		ФГИС ЕГРН
полное наименование должности	подпись	инициалы, фамилия

М.П.

Выписка из Единого государственного реестра недвижимости об объекте недвижимости  
**Описание местоположения земельного участка**

Земельный участок			
(вид объекта недвижимости)			
Лист № ____ Раздела <b>3.1</b>	Всего листов раздела <b>3.1</b> : ____	Всего разделов: ____	Всего листов выписки: ____
<b>28.09.2020 № 99/2020/350848168</b>			
Кадастровый номер:		<b>47:01:0000000:510 (единое землепользование)</b>	

Описание местоположения границ земельного участка							
Номер п/п	Номер точки		Дирекционный угол	Горизонтальное проложение, м	Описание закрепления на местности	Кадастровые номера смежных участков	Сведения об адресах правообладателей смежных земельных участков
	начальная	конечная					
1	2	3	4	5	6	7	8
1	1	2	данные отсутствуют	данные отсутствуют	данные отсутствуют	данные отсутствуют	данные отсутствуют
2	1	2	данные отсутствуют	данные отсутствуют	данные отсутствуют	данные отсутствуют	данные отсутствуют
3	1	2	данные отсутствуют	данные отсутствуют	данные отсутствуют	данные отсутствуют	данные отсутствуют
4	1	2	данные отсутствуют	данные отсутствуют	данные отсутствуют	данные отсутствуют	данные отсутствуют
5	1	2	данные отсутствуют	данные отсутствуют	данные отсутствуют	данные отсутствуют	данные отсутствуют
6	1	2	данные отсутствуют	данные отсутствуют	данные отсутствуют	данные отсутствуют	данные отсутствуют
7	1	2	данные отсутствуют	данные отсутствуют	данные отсутствуют	данные отсутствуют	данные отсутствуют
8	1	2	данные отсутствуют	данные отсутствуют	данные отсутствуют	данные отсутствуют	данные отсутствуют
9	1	2	данные отсутствуют	данные отсутствуют	данные отсутствуют	данные отсутствуют	данные отсутствуют
10	1	2	данные отсутствуют	данные отсутствуют	данные отсутствуют	данные отсутствуют	данные отсутствуют
11	1	2	данные отсутствуют	данные отсутствуют	данные отсутствуют	данные отсутствуют	данные отсутствуют
12	1	2	данные отсутствуют	данные отсутствуют	данные отсутствуют	данные отсутствуют	данные отсутствуют
13	1	2	данные отсутствуют	данные отсутствуют	данные отсутствуют	данные отсутствуют	данные отсутствуют
14	1	2	данные отсутствуют	данные отсутствуют	данные отсутствуют	данные отсутствуют	данные отсутствуют
15	1	14	данные отсутствуют	данные отсутствуют	данные отсутствуют	данные отсутствуют	данные отсутствуют

Государственный регистратор		ФГИС ЕГРН
полное наименование должности	подпись	инициалы, фамилия

М.П.

Выписка из Единого государственного реестра недвижимости об объекте недвижимости  
**Описание местоположения земельного участка**

Земельный участок			
(вид объекта недвижимости)			
Лист № ____ Раздела <b>3.1</b>	Всего листов раздела <b>3.1</b> : ____	Всего разделов: ____	Всего листов выписки: ____
<b>28.09.2020 № 99/2020/350848168</b>			
Кадастровый номер:		<b>47:01:0000000:510 (единое землепользование)</b>	

Описание местоположения границ земельного участка							
Номер п/п	Номер точки		Дирекционный угол	Горизонтальное проложение, м	Описание закрепления на местности	Кадастровые номера смежных участков	Сведения об адресах правообладателей смежных земельных участков
	начальная	конечная					
1	2	3	4	5	6	7	8
16	1	2	данные отсутствуют	данные отсутствуют	данные отсутствуют	данные отсутствуют	данные отсутствуют
17	1	2	данные отсутствуют	данные отсутствуют	данные отсутствуют	данные отсутствуют	данные отсутствуют
18	1	15	данные отсутствуют	данные отсутствуют	данные отсутствуют	данные отсутствуют	данные отсутствуют
19	1	2	данные отсутствуют	данные отсутствуют	данные отсутствуют	данные отсутствуют	данные отсутствуют
20	1	2	данные отсутствуют	данные отсутствуют	данные отсутствуют	данные отсутствуют	данные отсутствуют
21	1	1	данные отсутствуют	данные отсутствуют	данные отсутствуют	данные отсутствуют	данные отсутствуют
22	2	3	данные отсутствуют	данные отсутствуют	данные отсутствуют	данные отсутствуют	данные отсутствуют
23	2	3	данные отсутствуют	данные отсутствуют	данные отсутствуют	данные отсутствуют	данные отсутствуют
24	2	3	данные отсутствуют	данные отсутствуют	данные отсутствуют	данные отсутствуют	данные отсутствуют
25	2	3	данные отсутствуют	данные отсутствуют	данные отсутствуют	данные отсутствуют	данные отсутствуют
26	2	3	данные отсутствуют	данные отсутствуют	данные отсутствуют	данные отсутствуют	данные отсутствуют
27	2	3	данные отсутствуют	данные отсутствуют	данные отсутствуют	данные отсутствуют	данные отсутствуют
28	2	3	данные отсутствуют	данные отсутствуют	данные отсутствуют	данные отсутствуют	данные отсутствуют
29	2	3	данные отсутствуют	данные отсутствуют	данные отсутствуют	данные отсутствуют	данные отсутствуют
30	2	3	данные отсутствуют	данные отсутствуют	данные отсутствуют	данные отсутствуют	данные отсутствуют

Государственный регистратор		ФГИС ЕГРН
полное наименование должности	подпись	инициалы, фамилия

М.П.

Выписка из Единого государственного реестра недвижимости об объекте недвижимости  
**Описание местоположения земельного участка**

Земельный участок			
(вид объекта недвижимости)			
Лист № ____ Раздела <b>3.1</b>	Всего листов раздела <b>3.1</b> : ____	Всего разделов: ____	Всего листов выписки: ____
<b>28.09.2020 № 99/2020/350848168</b>			
Кадастровый номер:		<b>47:01:0000000:510 (единое землепользование)</b>	

Описание местоположения границ земельного участка							
Номер п/п	Номер точки		Дирекционный угол	Горизонтальное проложение, м	Описание закрепления на местности	Кадастровые номера смежных участков	Сведения об адресах правообладателей смежных земельных участков
	начальная	конечная					
1	2	3	4	5	6	7	8
31	2	3	данные отсутствуют	данные отсутствуют	данные отсутствуют	данные отсутствуют	данные отсутствуют
32	2	3	данные отсутствуют	данные отсутствуют	данные отсутствуют	данные отсутствуют	данные отсутствуют
33	2	3	данные отсутствуют	данные отсутствуют	данные отсутствуют	данные отсутствуют	данные отсутствуют
34	2	3	данные отсутствуют	данные отсутствуют	данные отсутствуют	данные отсутствуют	данные отсутствуют
35	2	3	данные отсутствуют	данные отсутствуют	данные отсутствуют	данные отсутствуют	данные отсутствуют
36	2	3	данные отсутствуют	данные отсутствуют	данные отсутствуют	данные отсутствуют	данные отсутствуют
37	2	3	данные отсутствуют	данные отсутствуют	данные отсутствуют	данные отсутствуют	данные отсутствуют
38	2	3	данные отсутствуют	данные отсутствуют	данные отсутствуют	данные отсутствуют	данные отсутствуют
39	2	3	данные отсутствуют	данные отсутствуют	данные отсутствуют	данные отсутствуют	данные отсутствуют
40	2	4	данные отсутствуют	данные отсутствуют	данные отсутствуют	данные отсутствуют	данные отсутствуют
41	3	4	данные отсутствуют	данные отсутствуют	данные отсутствуют	данные отсутствуют	данные отсутствуют
42	3	4	данные отсутствуют	данные отсутствуют	данные отсутствуют	данные отсутствуют	данные отсутствуют
43	3	4	данные отсутствуют	данные отсутствуют	данные отсутствуют	данные отсутствуют	данные отсутствуют
44	3	4	данные отсутствуют	данные отсутствуют	данные отсутствуют	данные отсутствуют	данные отсутствуют
45	3	4	данные отсутствуют	данные отсутствуют	данные отсутствуют	данные отсутствуют	данные отсутствуют

Государственный регистратор		ФГИС ЕГРН
полное наименование должности	подпись	инициалы, фамилия

М.П.



Выписка из Единого государственного реестра недвижимости об объекте недвижимости  
**Описание местоположения земельного участка**

Земельный участок			
(вид объекта недвижимости)			
Лист № ____ Раздела <b>3.1</b>	Всего листов раздела <b>3.1</b> : ____	Всего разделов: ____	Всего листов выписки: ____
<b>28.09.2020 № 99/2020/350848168</b>			
Кадастровый номер:		<b>47:01:0000000:510 (единое землепользование)</b>	

Описание местоположения границ земельного участка							
Номер п/п	Номер точки		Дирекционный угол	Горизонтальное проложение, м	Описание закрепления на местности	Кадастровые номера смежных участков	Сведения об адресах правообладателей смежных земельных участков
	начальная	конечная					
1	2	3	4	5	6	7	8
46	3	4	данные отсутствуют	данные отсутствуют	данные отсутствуют	данные отсутствуют	данные отсутствуют
47	3	4	данные отсутствуют	данные отсутствуют	данные отсутствуют	данные отсутствуют	данные отсутствуют
48	3	4	данные отсутствуют	данные отсутствуют	данные отсутствуют	данные отсутствуют	данные отсутствуют
49	3	4	данные отсутствуют	данные отсутствуют	данные отсутствуют	данные отсутствуют	данные отсутствуют
50	3	4	данные отсутствуют	данные отсутствуют	данные отсутствуют	данные отсутствуют	данные отсутствуют
51	3	4	данные отсутствуют	данные отсутствуют	данные отсутствуют	данные отсутствуют	данные отсутствуют
52	3	4	данные отсутствуют	данные отсутствуют	данные отсутствуют	данные отсутствуют	данные отсутствуют
53	3	4	данные отсутствуют	данные отсутствуют	данные отсутствуют	данные отсутствуют	данные отсутствуют
54	3	4	данные отсутствуют	данные отсутствуют	данные отсутствуют	данные отсутствуют	данные отсутствуют
55	3	4	данные отсутствуют	данные отсутствуют	данные отсутствуют	данные отсутствуют	данные отсутствуют
56	3	4	данные отсутствуют	данные отсутствуют	данные отсутствуют	данные отсутствуют	данные отсутствуют
57	3	14	данные отсутствуют	данные отсутствуют	данные отсутствуют	данные отсутствуют	данные отсутствуют
58	3	4	данные отсутствуют	данные отсутствуют	данные отсутствуют	данные отсутствуют	данные отсутствуют
59	3	4	данные отсутствуют	данные отсутствуют	данные отсутствуют	данные отсутствуют	данные отсутствуют
60	4	5	данные отсутствуют	данные отсутствуют	данные отсутствуют	данные отсутствуют	данные отсутствуют

Государственный регистратор		ФГИС ЕГРН
полное наименование должности	подпись	инициалы, фамилия

М.П.

Выписка из Единого государственного реестра недвижимости об объекте недвижимости  
**Описание местоположения земельного участка**

Земельный участок			
(вид объекта недвижимости)			
Лист № ____ Раздела <b>3.1</b>	Всего листов раздела <b>3.1</b> : ____	Всего разделов: ____	Всего листов выписки: ____
<b>28.09.2020 № 99/2020/350848168</b>			
Кадастровый номер:		<b>47:01:0000000:510 (единое землепользование)</b>	

Описание местоположения границ земельного участка							
Номер п/п	Номер точки		Дирекционный угол	Горизонтальное проложение, м	Описание закрепления на местности	Кадастровые номера смежных участков	Сведения об адресах правообладателей смежных земельных участков
	начальная	конечная					
1	2	3	4	5	6	7	8
61	4	13	данные отсутствуют	данные отсутствуют	данные отсутствуют	данные отсутствуют	данные отсутствуют
62	4	5	данные отсутствуют	данные отсутствуют	данные отсутствуют	данные отсутствуют	данные отсутствуют
63	4	5	данные отсутствуют	данные отсутствуют	данные отсутствуют	данные отсутствуют	данные отсутствуют
64	4	5	данные отсутствуют	данные отсутствуют	данные отсутствуют	данные отсутствуют	данные отсутствуют
65	4	1	данные отсутствуют	данные отсутствуют	данные отсутствуют	данные отсутствуют	данные отсутствуют
66	4	5	данные отсутствуют	данные отсутствуют	данные отсутствуют	данные отсутствуют	данные отсутствуют
67	4	5	данные отсутствуют	данные отсутствуют	данные отсутствуют	данные отсутствуют	данные отсутствуют
68	4	5	данные отсутствуют	данные отсутствуют	данные отсутствуют	данные отсутствуют	данные отсутствуют
69	4	10	данные отсутствуют	данные отсутствуют	данные отсутствуют	данные отсутствуют	данные отсутствуют
70	4	5	данные отсутствуют	данные отсутствуют	данные отсутствуют	данные отсутствуют	данные отсутствуют
71	4	1	данные отсутствуют	данные отсутствуют	данные отсутствуют	данные отсутствуют	данные отсутствуют
72	4	5	данные отсутствуют	данные отсутствуют	данные отсутствуют	данные отсутствуют	данные отсутствуют
73	4	5	данные отсутствуют	данные отсутствуют	данные отсутствуют	данные отсутствуют	данные отсутствуют
74	4	5	данные отсутствуют	данные отсутствуют	данные отсутствуют	данные отсутствуют	данные отсутствуют
75	4	5	данные отсутствуют	данные отсутствуют	данные отсутствуют	данные отсутствуют	данные отсутствуют

Государственный регистратор		ФГИС ЕГРН
полное наименование должности	подпись	инициалы, фамилия

М.П.

Выписка из Единого государственного реестра недвижимости об объекте недвижимости  
**Описание местоположения земельного участка**

Земельный участок			
(вид объекта недвижимости)			
Лист № ____ Раздела <b>3.1</b>	Всего листов раздела <b>3.1</b> : ____	Всего разделов: ____	Всего листов выписки: ____
<b>28.09.2020 № 99/2020/350848168</b>			
Кадастровый номер:		<b>47:01:0000000:510 (единое землепользование)</b>	

Описание местоположения границ земельного участка							
Номер п/п	Номер точки		Дирекционный угол	Горизонтальное проложение, м	Описание закрепления на местности	Кадастровые номера смежных участков	Сведения об адресах правообладателей смежных земельных участков
	начальная	конечная					
1	2	3	4	5	6	7	8
76	4	9	данные отсутствуют	данные отсутствуют	данные отсутствуют	данные отсутствуют	данные отсутствуют
77	4	5	данные отсутствуют	данные отсутствуют	данные отсутствуют	данные отсутствуют	данные отсутствуют
78	4	5	данные отсутствуют	данные отсутствуют	данные отсутствуют	данные отсутствуют	данные отсутствуют
79	4	5	данные отсутствуют	данные отсутствуют	данные отсутствуют	данные отсутствуют	данные отсутствуют
80	4	5	данные отсутствуют	данные отсутствуют	данные отсутствуют	данные отсутствуют	данные отсутствуют
81	4	5	данные отсутствуют	данные отсутствуют	данные отсутствуют	данные отсутствуют	данные отсутствуют
82	4	5	данные отсутствуют	данные отсутствуют	данные отсутствуют	данные отсутствуют	данные отсутствуют
83	5	6	данные отсутствуют	данные отсутствуют	данные отсутствуют	данные отсутствуют	данные отсутствуют
84	5	6	данные отсутствуют	данные отсутствуют	данные отсутствуют	данные отсутствуют	данные отсутствуют
85	5	6	данные отсутствуют	данные отсутствуют	данные отсутствуют	данные отсутствуют	данные отсутствуют
86	5	16	данные отсутствуют	данные отсутствуют	данные отсутствуют	данные отсутствуют	данные отсутствуют
87	5	6	данные отсутствуют	данные отсутствуют	данные отсутствуют	данные отсутствуют	данные отсутствуют
88	5	6	данные отсутствуют	данные отсутствуют	данные отсутствуют	данные отсутствуют	данные отсутствуют
89	5	6	данные отсутствуют	данные отсутствуют	данные отсутствуют	данные отсутствуют	данные отсутствуют
90	5	1	данные отсутствуют	данные отсутствуют	данные отсутствуют	данные отсутствуют	данные отсутствуют

Государственный регистратор		ФГИС ЕГРН
полное наименование должности	подпись	инициалы, фамилия

М.П.

Выписка из Единого государственного реестра недвижимости об объекте недвижимости  
**Описание местоположения земельного участка**

Земельный участок			
(вид объекта недвижимости)			
Лист № ____ Раздела <b>3.1</b>	Всего листов раздела <b>3.1</b> : ____	Всего разделов: ____	Всего листов выписки: ____
<b>28.09.2020 № 99/2020/350848168</b>			
Кадастровый номер:		<b>47:01:0000000:510 (единое землепользование)</b>	

Описание местоположения границ земельного участка							
Номер п/п	Номер точки		Дирекционный угол	Горизонтальное проложение, м	Описание закрепления на местности	Кадастровые номера смежных участков	Сведения об адресах правообладателей смежных земельных участков
	начальная	конечная					
1	2	3	4	5	6	7	8
91	5	6	данные отсутствуют	данные отсутствуют	данные отсутствуют	данные отсутствуют	данные отсутствуют
92	5	6	данные отсутствуют	данные отсутствуют	данные отсутствуют	данные отсутствуют	данные отсутствуют
93	5	6	данные отсутствуют	данные отсутствуют	данные отсутствуют	данные отсутствуют	данные отсутствуют
94	5	6	данные отсутствуют	данные отсутствуют	данные отсутствуют	данные отсутствуют	данные отсутствуют
95	5	6	данные отсутствуют	данные отсутствуют	данные отсутствуют	данные отсутствуют	данные отсутствуют
96	5	6	данные отсутствуют	данные отсутствуют	данные отсутствуют	данные отсутствуют	данные отсутствуют
97	5	6	данные отсутствуют	данные отсутствуют	данные отсутствуют	данные отсутствуют	данные отсутствуют
98	5	6	данные отсутствуют	данные отсутствуют	данные отсутствуют	данные отсутствуют	данные отсутствуют
99	5	6	данные отсутствуют	данные отсутствуют	данные отсутствуют	данные отсутствуют	данные отсутствуют
100	5	6	данные отсутствуют	данные отсутствуют	данные отсутствуют	данные отсутствуют	данные отсутствуют
101	5	6	данные отсутствуют	данные отсутствуют	данные отсутствуют	данные отсутствуют	данные отсутствуют
102	5	6	данные отсутствуют	данные отсутствуют	данные отсутствуют	данные отсутствуют	данные отсутствуют
103	6	7	данные отсутствуют	данные отсутствуют	данные отсутствуют	данные отсутствуют	данные отсутствуют
104	6	7	данные отсутствуют	данные отсутствуют	данные отсутствуют	данные отсутствуют	данные отсутствуют
105	6	7	данные отсутствуют	данные отсутствуют	данные отсутствуют	данные отсутствуют	данные отсутствуют

Государственный регистратор		ФГИС ЕГРН
полное наименование должности	подпись	инициалы, фамилия

М.П.

Выписка из Единого государственного реестра недвижимости об объекте недвижимости  
**Описание местоположения земельного участка**

Земельный участок			
(вид объекта недвижимости)			
Лист № ____ Раздела <b>3.1</b>	Всего листов раздела <b>3.1</b> : ____	Всего разделов: ____	Всего листов выписки: ____
<b>28.09.2020 № 99/2020/350848168</b>			
Кадастровый номер:		<b>47:01:0000000:510 (единое землепользование)</b>	

Описание местоположения границ земельного участка							
Номер п/п	Номер точки		Дирекционный угол	Горизонтальное проложение, м	Описание закрепления на местности	Кадастровые номера смежных участков	Сведения об адресах правообладателей смежных земельных участков
	начальная	конечная					
1	2	3	4	5	6	7	8
106	6	7	данные отсутствуют	данные отсутствуют	данные отсутствуют	данные отсутствуют	данные отсутствуют
107	6	7	данные отсутствуют	данные отсутствуют	данные отсутствуют	данные отсутствуют	данные отсутствуют
108	6	7	данные отсутствуют	данные отсутствуют	данные отсутствуют	данные отсутствуют	данные отсутствуют
109	6	7	данные отсутствуют	данные отсутствуют	данные отсутствуют	данные отсутствуют	данные отсутствуют
110	6	7	данные отсутствуют	данные отсутствуют	данные отсутствуют	данные отсутствуют	данные отсутствуют
111	6	7	данные отсутствуют	данные отсутствуют	данные отсутствуют	данные отсутствуют	данные отсутствуют
112	6	7	данные отсутствуют	данные отсутствуют	данные отсутствуют	данные отсутствуют	данные отсутствуют
113	6	1	данные отсутствуют	данные отсутствуют	данные отсутствуют	данные отсутствуют	данные отсутствуют
114	6	7	данные отсутствуют	данные отсутствуют	данные отсутствуют	данные отсутствуют	данные отсутствуют
115	6	7	данные отсутствуют	данные отсутствуют	данные отсутствуют	данные отсутствуют	данные отсутствуют
116	6	1	данные отсутствуют	данные отсутствуют	данные отсутствуют	данные отсутствуют	данные отсутствуют
117	6	7	данные отсутствуют	данные отсутствуют	данные отсутствуют	данные отсутствуют	данные отсутствуют
118	6	7	данные отсутствуют	данные отсутствуют	данные отсутствуют	данные отсутствуют	данные отсутствуют
119	6	1	данные отсутствуют	данные отсутствуют	данные отсутствуют	данные отсутствуют	данные отсутствуют
120	6	7	данные отсутствуют	данные отсутствуют	данные отсутствуют	данные отсутствуют	данные отсутствуют

Государственный регистратор		ФГИС ЕГРН
полное наименование должности	подпись	инициалы, фамилия

М.П.

Выписка из Единого государственного реестра недвижимости об объекте недвижимости  
**Описание местоположения земельного участка**

Земельный участок			
(вид объекта недвижимости)			
Лист № ____ Раздела <b>3.1</b>	Всего листов раздела <b>3.1</b> : ____	Всего разделов: ____	Всего листов выписки: ____
<b>28.09.2020 № 99/2020/350848168</b>			
Кадастровый номер:		<b>47:01:0000000:510 (единое землепользование)</b>	

Описание местоположения границ земельного участка							
Номер п/п	Номер точки		Дирекционный угол	Горизонтальное проложение, м	Описание закрепления на местности	Кадастровые номера смежных участков	Сведения об адресах правообладателей смежных земельных участков
	начальная	конечная					
1	2	3	4	5	6	7	8
121	6	7	данные отсутствуют	данные отсутствуют	данные отсутствуют	данные отсутствуют	данные отсутствуют
122	6	7	данные отсутствуют	данные отсутствуют	данные отсутствуют	данные отсутствуют	данные отсутствуют
123	6	7	данные отсутствуют	данные отсутствуют	данные отсутствуют	данные отсутствуют	данные отсутствуют
124	7	8	данные отсутствуют	данные отсутствуют	данные отсутствуют	данные отсутствуют	данные отсутствуют
125	7	8	данные отсутствуют	данные отсутствуют	данные отсутствуют	данные отсутствуют	данные отсутствуют
126	7	8	данные отсутствуют	данные отсутствуют	данные отсутствуют	данные отсутствуют	данные отсутствуют
127	7	8	данные отсутствуют	данные отсутствуют	данные отсутствуют	данные отсутствуют	данные отсутствуют
128	7	8	данные отсутствуют	данные отсутствуют	данные отсутствуют	данные отсутствуют	данные отсутствуют
129	7	8	данные отсутствуют	данные отсутствуют	данные отсутствуют	данные отсутствуют	данные отсутствуют
130	7	8	данные отсутствуют	данные отсутствуют	данные отсутствуют	данные отсутствуют	данные отсутствуют
131	7	8	данные отсутствуют	данные отсутствуют	данные отсутствуют	данные отсутствуют	данные отсутствуют
132	7	8	данные отсутствуют	данные отсутствуют	данные отсутствуют	данные отсутствуют	данные отсутствуют
133	7	8	данные отсутствуют	данные отсутствуют	данные отсутствуют	данные отсутствуют	данные отсутствуют
134	7	8	данные отсутствуют	данные отсутствуют	данные отсутствуют	данные отсутствуют	данные отсутствуют
135	7	8	данные отсутствуют	данные отсутствуют	данные отсутствуют	данные отсутствуют	данные отсутствуют

Государственный регистратор		ФГИС ЕГРН
полное наименование должности	подпись	инициалы, фамилия

М.П.

Выписка из Единого государственного реестра недвижимости об объекте недвижимости  
**Описание местоположения земельного участка**

Земельный участок			
(вид объекта недвижимости)			
Лист № ____ Раздела <b>3.1</b>	Всего листов раздела <b>3.1</b> : ____	Всего разделов: ____	Всего листов выписки: ____
<b>28.09.2020 № 99/2020/350848168</b>			
Кадастровый номер:		<b>47:01:0000000:510 (единое землепользование)</b>	

Описание местоположения границ земельного участка							
Номер п/п	Номер точки		Дирекционный угол	Горизонтальное проложение, м	Описание закрепления на местности	Кадастровые номера смежных участков	Сведения об адресах правообладателей смежных земельных участков
	начальная	конечная					
1	2	3	4	5	6	7	8
136	7	4	данные отсутствуют	данные отсутствуют	данные отсутствуют	данные отсутствуют	данные отсутствуют
137	7	8	данные отсутствуют	данные отсутствуют	данные отсутствуют	данные отсутствуют	данные отсутствуют
138	7	8	данные отсутствуют	данные отсутствуют	данные отсутствуют	данные отсутствуют	данные отсутствуют
139	7	8	данные отсутствуют	данные отсутствуют	данные отсутствуют	данные отсутствуют	данные отсутствуют
140	7	8	данные отсутствуют	данные отсутствуют	данные отсутствуют	данные отсутствуют	данные отсутствуют
141	7	1	данные отсутствуют	данные отсутствуют	данные отсутствуют	данные отсутствуют	данные отсутствуют
142	7	8	данные отсутствуют	данные отсутствуют	данные отсутствуют	данные отсутствуют	данные отсутствуют
143	7	8	данные отсутствуют	данные отсутствуют	данные отсутствуют	данные отсутствуют	данные отсутствуют
144	8	1	данные отсутствуют	данные отсутствуют	данные отсутствуют	данные отсутствуют	данные отсутствуют
145	8	9	данные отсутствуют	данные отсутствуют	данные отсутствуют	данные отсутствуют	данные отсутствуют
146	8	9	данные отсутствуют	данные отсутствуют	данные отсутствуют	данные отсутствуют	данные отсутствуют
147	8	1	данные отсутствуют	данные отсутствуют	данные отсутствуют	данные отсутствуют	данные отсутствуют
148	8	9	данные отсутствуют	данные отсутствуют	данные отсутствуют	данные отсутствуют	данные отсутствуют
149	8	9	данные отсутствуют	данные отсутствуют	данные отсутствуют	данные отсутствуют	данные отсутствуют
150	8	9	данные отсутствуют	данные отсутствуют	данные отсутствуют	данные отсутствуют	данные отсутствуют

Государственный регистратор		ФГИС ЕГРН
полное наименование должности	подпись	инициалы, фамилия

М.П.

Выписка из Единого государственного реестра недвижимости об объекте недвижимости  
**Описание местоположения земельного участка**

Земельный участок			
(вид объекта недвижимости)			
Лист № ____ Раздела <b>3.1</b>	Всего листов раздела <b>3.1</b> : ____	Всего разделов: ____	Всего листов выписки: ____
<b>28.09.2020 № 99/2020/350848168</b>			
Кадастровый номер:		<b>47:01:0000000:510 (единое землепользование)</b>	

Описание местоположения границ земельного участка							
Номер п/п	Номер точки		Дирекционный угол	Горизонтальное проложение, м	Описание закрепления на местности	Кадастровые номера смежных участков	Сведения об адресах правообладателей смежных земельных участков
	начальная	конечная					
1	2	3	4	5	6	7	8
151	8	9	данные отсутствуют	данные отсутствуют	данные отсутствуют	данные отсутствуют	данные отсутствуют
152	8	17	данные отсутствуют	данные отсутствуют	данные отсутствуют	данные отсутствуют	данные отсутствуют
153	8	4	данные отсутствуют	данные отсутствуют	данные отсутствуют	данные отсутствуют	данные отсутствуют
154	8	9	данные отсутствуют	данные отсутствуют	данные отсутствуют	данные отсутствуют	данные отсутствуют
155	8	9	данные отсутствуют	данные отсутствуют	данные отсутствуют	данные отсутствуют	данные отсутствуют
156	8	1	данные отсутствуют	данные отсутствуют	данные отсутствуют	данные отсутствуют	данные отсутствуют
157	8	9	данные отсутствуют	данные отсутствуют	данные отсутствуют	данные отсутствуют	данные отсутствуют
158	8	9	данные отсутствуют	данные отсутствуют	данные отсутствуют	данные отсутствуют	данные отсутствуют
159	8	9	данные отсутствуют	данные отсутствуют	данные отсутствуют	данные отсутствуют	данные отсутствуют
160	8	9	данные отсутствуют	данные отсутствуют	данные отсутствуют	данные отсутствуют	данные отсутствуют
161	8	9	данные отсутствуют	данные отсутствуют	данные отсутствуют	данные отсутствуют	данные отсутствуют
162	8	9	данные отсутствуют	данные отсутствуют	данные отсутствуют	данные отсутствуют	данные отсутствуют
163	8	9	данные отсутствуют	данные отсутствуют	данные отсутствуют	данные отсутствуют	данные отсутствуют
164	8	9	данные отсутствуют	данные отсутствуют	данные отсутствуют	данные отсутствуют	данные отсутствуют
165	8	9	данные отсутствуют	данные отсутствуют	данные отсутствуют	данные отсутствуют	данные отсутствуют

Государственный регистратор		ФГИС ЕГРН
полное наименование должности	подпись	инициалы, фамилия

М.П.



Выписка из Единого государственного реестра недвижимости об объекте недвижимости  
**Описание местоположения земельного участка**

Земельный участок			
(вид объекта недвижимости)			
Лист № ____ Раздела <b>3.1</b>	Всего листов раздела <b>3.1</b> : ____	Всего разделов: ____	Всего листов выписки: ____
<b>28.09.2020 № 99/2020/350848168</b>			
Кадастровый номер:		<b>47:01:0000000:510 (единое землепользование)</b>	

Описание местоположения границ земельного участка							
Номер п/п	Номер точки		Дирекционный угол	Горизонтальное проложение, м	Описание закрепления на местности	Кадастровые номера смежных участков	Сведения об адресах правообладателей смежных земельных участков
	начальная	конечная					
1	2	3	4	5	6	7	8
166	8	9	данные отсутствуют	данные отсутствуют	данные отсутствуют	данные отсутствуют	данные отсутствуют
167	9	10	данные отсутствуют	данные отсутствуют	данные отсутствуют	данные отсутствуют	данные отсутствуют
168	9	10	данные отсутствуют	данные отсутствуют	данные отсутствуют	данные отсутствуют	данные отсутствуют
169	9	10	данные отсутствуют	данные отсутствуют	данные отсутствуют	данные отсутствуют	данные отсутствуют
170	9	10	данные отсутствуют	данные отсутствуют	данные отсутствуют	данные отсутствуют	данные отсутствуют
171	9	1	данные отсутствуют	данные отсутствуют	данные отсутствуют	данные отсутствуют	данные отсутствуют
172	9	10	данные отсутствуют	данные отсутствуют	данные отсутствуют	данные отсутствуют	данные отсутствуют
173	9	10	данные отсутствуют	данные отсутствуют	данные отсутствуют	данные отсутствуют	данные отсутствуют
174	9	10	данные отсутствуют	данные отсутствуют	данные отсутствуют	данные отсутствуют	данные отсутствуют
175	9	10	данные отсутствуют	данные отсутствуют	данные отсутствуют	данные отсутствуют	данные отсутствуют
176	9	10	данные отсутствуют	данные отсутствуют	данные отсутствуют	данные отсутствуют	данные отсутствуют
177	9	10	данные отсутствуют	данные отсутствуют	данные отсутствуют	данные отсутствуют	данные отсутствуют
178	9	10	данные отсутствуют	данные отсутствуют	данные отсутствуют	данные отсутствуют	данные отсутствуют
179	9	10	данные отсутствуют	данные отсутствуют	данные отсутствуют	данные отсутствуют	данные отсутствуют
180	9	19	данные отсутствуют	данные отсутствуют	данные отсутствуют	данные отсутствуют	данные отсутствуют

Государственный регистратор		ФГИС ЕГРН
полное наименование должности	подпись	инициалы, фамилия

М.П.

Выписка из Единого государственного реестра недвижимости об объекте недвижимости  
**Описание местоположения земельного участка**

Земельный участок			
(вид объекта недвижимости)			
Лист № ____ Раздела <b>3.1</b>	Всего листов раздела <b>3.1</b> : ____	Всего разделов: ____	Всего листов выписки: ____
<b>28.09.2020 № 99/2020/350848168</b>			
Кадастровый номер:		<b>47:01:0000000:510 (единое землепользование)</b>	

Описание местоположения границ земельного участка							
Номер п/п	Номер точки		Дирекционный угол	Горизонтальное проложение, м	Описание закрепления на местности	Кадастровые номера смежных участков	Сведения об адресах правообладателей смежных земельных участков
	начальная	конечная					
1	2	3	4	5	6	7	8
181	9	10	данные отсутствуют	данные отсутствуют	данные отсутствуют	данные отсутствуют	данные отсутствуют
182	9	10	данные отсутствуют	данные отсутствуют	данные отсутствуют	данные отсутствуют	данные отсутствуют
183	9	10	данные отсутствуют	данные отсутствуют	данные отсутствуют	данные отсутствуют	данные отсутствуют
184	9	10	данные отсутствуют	данные отсутствуют	данные отсутствуют	данные отсутствуют	данные отсутствуют
185	9	10	данные отсутствуют	данные отсутствуют	данные отсутствуют	данные отсутствуют	данные отсутствуют
186	9	20	данные отсутствуют	данные отсутствуют	данные отсутствуют	данные отсутствуют	данные отсутствуют
187	9	10	данные отсутствуют	данные отсутствуют	данные отсутствуют	данные отсутствуют	данные отсутствуют
188	10	11	данные отсутствуют	данные отсутствуют	данные отсутствуют	данные отсутствуют	данные отсутствуют
189	10	11	данные отсутствуют	данные отсутствуют	данные отсутствуют	данные отсутствуют	данные отсутствуют
190	10	11	данные отсутствуют	данные отсутствуют	данные отсутствуют	данные отсутствуют	данные отсутствуют
191	10	11	данные отсутствуют	данные отсутствуют	данные отсутствуют	данные отсутствуют	данные отсутствуют
192	10	1	данные отсутствуют	данные отсутствуют	данные отсутствуют	данные отсутствуют	данные отсутствуют
193	10	11	данные отсутствуют	данные отсутствуют	данные отсутствуют	данные отсутствуют	данные отсутствуют
194	10	11	данные отсутствуют	данные отсутствуют	данные отсутствуют	данные отсутствуют	данные отсутствуют
195	10	12	данные отсутствуют	данные отсутствуют	данные отсутствуют	данные отсутствуют	данные отсутствуют

Государственный регистратор		ФГИС ЕГРН
полное наименование должности	подпись	инициалы, фамилия

М.П.

Выписка из Единого государственного реестра недвижимости об объекте недвижимости  
**Описание местоположения земельного участка**

Земельный участок			
(вид объекта недвижимости)			
Лист № ____ Раздела <b>3.1</b>	Всего листов раздела <b>3.1</b> : ____	Всего разделов: ____	Всего листов выписки: ____
<b>28.09.2020 № 99/2020/350848168</b>			
Кадастровый номер:		<b>47:01:0000000:510 (единое землепользование)</b>	

Описание местоположения границ земельного участка							
Номер п/п	Номер точки		Дирекционный угол	Горизонтальное проложение, м	Описание закрепления на местности	Кадастровые номера смежных участков	Сведения об адресах правообладателей смежных земельных участков
	начальная	конечная					
1	2	3	4	5	6	7	8
196	10	11	данные отсутствуют	данные отсутствуют	данные отсутствуют	данные отсутствуют	данные отсутствуют
197	10	11	данные отсутствуют	данные отсутствуют	данные отсутствуют	данные отсутствуют	данные отсутствуют
198	10	11	данные отсутствуют	данные отсутствуют	данные отсутствуют	данные отсутствуют	данные отсутствуют
199	10	11	данные отсутствуют	данные отсутствуют	данные отсутствуют	данные отсутствуют	данные отсутствуют
200	10	1	данные отсутствуют	данные отсутствуют	данные отсутствуют	данные отсутствуют	данные отсутствуют
201	10	11	данные отсутствуют	данные отсутствуют	данные отсутствуют	данные отсутствуют	данные отсутствуют
202	10	11	данные отсутствуют	данные отсутствуют	данные отсутствуют	данные отсутствуют	данные отсутствуют
203	10	11	данные отсутствуют	данные отсутствуют	данные отсутствуют	данные отсутствуют	данные отсутствуют
204	10	11	данные отсутствуют	данные отсутствуют	данные отсутствуют	данные отсутствуют	данные отсутствуют
205	10	11	данные отсутствуют	данные отсутствуют	данные отсутствуют	данные отсутствуют	данные отсутствуют
206	10	11	данные отсутствуют	данные отсутствуют	данные отсутствуют	данные отсутствуют	данные отсутствуют
207	10	11	данные отсутствуют	данные отсутствуют	данные отсутствуют	данные отсутствуют	данные отсутствуют
208	10	11	данные отсутствуют	данные отсутствуют	данные отсутствуют	данные отсутствуют	данные отсутствуют
209	11	4	данные отсутствуют	данные отсутствуют	данные отсутствуют	данные отсутствуют	данные отсутствуют
210	11	12	данные отсутствуют	данные отсутствуют	данные отсутствуют	данные отсутствуют	данные отсутствуют

Государственный регистратор		ФГИС ЕГРН
полное наименование должности	подпись	инициалы, фамилия

М.П.

Выписка из Единого государственного реестра недвижимости об объекте недвижимости  
**Описание местоположения земельного участка**

Земельный участок			
(вид объекта недвижимости)			
Лист № ____ Раздела <b>3.1</b>	Всего листов раздела <b>3.1</b> : ____	Всего разделов: ____	Всего листов выписки: ____
<b>28.09.2020 № 99/2020/350848168</b>			
Кадастровый номер:		<b>47:01:0000000:510 (единое землепользование)</b>	

Описание местоположения границ земельного участка							
Номер п/п	Номер точки		Дирекционный угол	Горизонтальное проложение, м	Описание закрепления на местности	Кадастровые номера смежных участков	Сведения об адресах правообладателей смежных земельных участков
	начальная	конечная					
1	2	3	4	5	6	7	8
211	11	12	данные отсутствуют	данные отсутствуют	данные отсутствуют	данные отсутствуют	данные отсутствуют
212	11	12	данные отсутствуют	данные отсутствуют	данные отсутствуют	данные отсутствуют	данные отсутствуют
213	11	12	данные отсутствуют	данные отсутствуют	данные отсутствуют	данные отсутствуют	данные отсутствуют
214	11	12	данные отсутствуют	данные отсутствуют	данные отсутствуют	данные отсутствуют	данные отсутствуют
215	11	12	данные отсутствуют	данные отсутствуют	данные отсутствуют	данные отсутствуют	данные отсутствуют
216	11	12	данные отсутствуют	данные отсутствуют	данные отсутствуют	данные отсутствуют	данные отсутствуют
217	11	12	данные отсутствуют	данные отсутствуют	данные отсутствуют	данные отсутствуют	данные отсутствуют
218	11	1	данные отсутствуют	данные отсутствуют	данные отсутствуют	данные отсутствуют	данные отсутствуют
219	11	12	данные отсутствуют	данные отсутствуют	данные отсутствуют	данные отсутствуют	данные отсутствуют
220	11	12	данные отсутствуют	данные отсутствуют	данные отсутствуют	данные отсутствуют	данные отсутствуют
221	11	12	данные отсутствуют	данные отсутствуют	данные отсутствуют	данные отсутствуют	данные отсутствуют
222	11	12	данные отсутствуют	данные отсутствуют	данные отсутствуют	данные отсутствуют	данные отсутствуют
223	11	12	данные отсутствуют	данные отсутствуют	данные отсутствуют	данные отсутствуют	данные отсутствуют
224	11	12	данные отсутствуют	данные отсутствуют	данные отсутствуют	данные отсутствуют	данные отсутствуют
225	11	12	данные отсутствуют	данные отсутствуют	данные отсутствуют	данные отсутствуют	данные отсутствуют

Государственный регистратор		ФГИС ЕГРН
полное наименование должности	подпись	инициалы, фамилия

М.П.

Выписка из Единого государственного реестра недвижимости об объекте недвижимости  
**Описание местоположения земельного участка**

Земельный участок			
(вид объекта недвижимости)			
Лист № ____ Раздела <b>3.1</b>	Всего листов раздела <b>3.1</b> : ____	Всего разделов: ____	Всего листов выписки: ____
<b>28.09.2020 № 99/2020/350848168</b>			
Кадастровый номер:		<b>47:01:0000000:510 (единое землепользование)</b>	

Описание местоположения границ земельного участка							
Номер п/п	Номер точки		Дирекционный угол	Горизонтальное проложение, м	Описание закрепления на местности	Кадастровые номера смежных участков	Сведения об адресах правообладателей смежных земельных участков
	начальная	конечная					
1	2	3	4	5	6	7	8
226	11	12	данные отсутствуют	данные отсутствуют	данные отсутствуют	данные отсутствуют	данные отсутствуют
227	11	12	данные отсутствуют	данные отсутствуют	данные отсутствуют	данные отсутствуют	данные отсутствуют
228	11	12	данные отсутствуют	данные отсутствуют	данные отсутствуют	данные отсутствуют	данные отсутствуют
229	12	13	данные отсутствуют	данные отсутствуют	данные отсутствуют	данные отсутствуют	данные отсутствуют
230	12	13	данные отсутствуют	данные отсутствуют	данные отсутствуют	данные отсутствуют	данные отсутствуют
231	12	13	данные отсутствуют	данные отсутствуют	данные отсутствуют	данные отсутствуют	данные отсутствуют
232	12	13	данные отсутствуют	данные отсутствуют	данные отсутствуют	данные отсутствуют	данные отсутствуют
233	12	13	данные отсутствуют	данные отсутствуют	данные отсутствуют	данные отсутствуют	данные отсутствуют
234	12	13	данные отсутствуют	данные отсутствуют	данные отсутствуют	данные отсутствуют	данные отсутствуют
235	12	13	данные отсутствуют	данные отсутствуют	данные отсутствуют	данные отсутствуют	данные отсутствуют
236	12	13	данные отсутствуют	данные отсутствуют	данные отсутствуют	данные отсутствуют	данные отсутствуют
237	12	13	данные отсутствуют	данные отсутствуют	данные отсутствуют	данные отсутствуют	данные отсутствуют
238	12	13	данные отсутствуют	данные отсутствуют	данные отсутствуют	данные отсутствуют	данные отсутствуют
239	12	1	данные отсутствуют	данные отсутствуют	данные отсутствуют	данные отсутствуют	данные отсутствуют
240	12	13	данные отсутствуют	данные отсутствуют	данные отсутствуют	данные отсутствуют	данные отсутствуют

Государственный регистратор		ФГИС ЕГРН
полное наименование должности	подпись	инициалы, фамилия

М.П.

Выписка из Единого государственного реестра недвижимости об объекте недвижимости  
**Описание местоположения земельного участка**

Земельный участок			
(вид объекта недвижимости)			
Лист № ____ Раздела <b>3.1</b>	Всего листов раздела <b>3.1</b> : ____	Всего разделов: ____	Всего листов выписки: ____
<b>28.09.2020 № 99/2020/350848168</b>			
Кадастровый номер:		<b>47:01:0000000:510 (единое землепользование)</b>	

Описание местоположения границ земельного участка							
Номер п/п	Номер точки		Дирекционный угол	Горизонтальное проложение, м	Описание закрепления на местности	Кадастровые номера смежных участков	Сведения об адресах правообладателей смежных земельных участков
	начальная	конечная					
1	2	3	4	5	6	7	8
241	12	13	данные отсутствуют	данные отсутствуют	данные отсутствуют	данные отсутствуют	данные отсутствуют
242	12	13	данные отсутствуют	данные отсутствуют	данные отсутствуют	данные отсутствуют	данные отсутствуют
243	12	13	данные отсутствуют	данные отсутствуют	данные отсутствуют	данные отсутствуют	данные отсутствуют
244	12	13	данные отсутствуют	данные отсутствуют	данные отсутствуют	данные отсутствуют	данные отсутствуют
245	12	13	данные отсутствуют	данные отсутствуют	данные отсутствуют	данные отсутствуют	данные отсутствуют
246	12	13	данные отсутствуют	данные отсутствуют	данные отсутствуют	данные отсутствуют	данные отсутствуют
247	12	13	данные отсутствуют	данные отсутствуют	данные отсутствуют	данные отсутствуют	данные отсутствуют
248	13	14	данные отсутствуют	данные отсутствуют	данные отсутствуют	данные отсутствуют	данные отсутствуют
249	13	14	данные отсутствуют	данные отсутствуют	данные отсутствуют	данные отсутствуют	данные отсутствуют
250	13	14	данные отсутствуют	данные отсутствуют	данные отсутствуют	данные отсутствуют	данные отсутствуют
251	13	14	данные отсутствуют	данные отсутствуют	данные отсутствуют	данные отсутствуют	данные отсутствуют
252	13	14	данные отсутствуют	данные отсутствуют	данные отсутствуют	данные отсутствуют	данные отсутствуют
253	13	14	данные отсутствуют	данные отсутствуют	данные отсутствуют	данные отсутствуют	данные отсутствуют
254	13	14	данные отсутствуют	данные отсутствуют	данные отсутствуют	данные отсутствуют	данные отсутствуют
255	13	14	данные отсутствуют	данные отсутствуют	данные отсутствуют	данные отсутствуют	данные отсутствуют

Государственный регистратор		ФГИС ЕГРН
полное наименование должности	подпись	инициалы, фамилия

М.П.

Выписка из Единого государственного реестра недвижимости об объекте недвижимости  
**Описание местоположения земельного участка**

Земельный участок			
(вид объекта недвижимости)			
Лист № ____ Раздела <b>3.1</b>	Всего листов раздела <b>3.1</b> : ____	Всего разделов: ____	Всего листов выписки: ____
<b>28.09.2020 № 99/2020/350848168</b>			
Кадастровый номер:		<b>47:01:0000000:510 (единое землепользование)</b>	

Описание местоположения границ земельного участка							
Номер п/п	Номер точки		Дирекционный угол	Горизонтальное проложение, м	Описание закрепления на местности	Кадастровые номера смежных участков	Сведения об адресах правообладателей смежных земельных участков
	начальная	конечная					
1	2	3	4	5	6	7	8
256	13	1	данные отсутствуют	данные отсутствуют	данные отсутствуют	данные отсутствуют	данные отсутствуют
257	13	12	данные отсутствуют	данные отсутствуют	данные отсутствуют	данные отсутствуют	данные отсутствуют
258	13	14	данные отсутствуют	данные отсутствуют	данные отсутствуют	данные отсутствуют	данные отсутствуют
259	13	14	данные отсутствуют	данные отсутствуют	данные отсутствуют	данные отсутствуют	данные отсутствуют
260	13	14	данные отсутствуют	данные отсутствуют	данные отсутствуют	данные отсутствуют	данные отсутствуют
261	13	14	данные отсутствуют	данные отсутствуют	данные отсутствуют	данные отсутствуют	данные отсутствуют
262	13	14	данные отсутствуют	данные отсутствуют	данные отсутствуют	данные отсутствуют	данные отсутствуют
263	13	14	данные отсутствуют	данные отсутствуют	данные отсутствуют	данные отсутствуют	данные отсутствуют
264	13	14	данные отсутствуют	данные отсутствуют	данные отсутствуют	данные отсутствуют	данные отсутствуют
265	13	14	данные отсутствуют	данные отсутствуют	данные отсутствуют	данные отсутствуют	данные отсутствуют
266	13	14	данные отсутствуют	данные отсутствуют	данные отсутствуют	данные отсутствуют	данные отсутствуют
267	13	14	данные отсутствуют	данные отсутствуют	данные отсутствуют	данные отсутствуют	данные отсутствуют
268	14	15	данные отсутствуют	данные отсутствуют	данные отсутствуют	данные отсутствуют	данные отсутствуют
269	14	15	данные отсутствуют	данные отсутствуют	данные отсутствуют	данные отсутствуют	данные отсутствуют
270	14	1	данные отсутствуют	данные отсутствуют	данные отсутствуют	данные отсутствуют	данные отсутствуют

Государственный регистратор		ФГИС ЕГРН
полное наименование должности	подпись	инициалы, фамилия

М.П.

Выписка из Единого государственного реестра недвижимости об объекте недвижимости  
**Описание местоположения земельного участка**

Земельный участок			
(вид объекта недвижимости)			
Лист № ____ Раздела <b>3.1</b>	Всего листов раздела <b>3.1</b> : ____	Всего разделов: ____	Всего листов выписки: ____
<b>28.09.2020 № 99/2020/350848168</b>			
Кадастровый номер:		<b>47:01:0000000:510 (единое землепользование)</b>	

Описание местоположения границ земельного участка							
Номер п/п	Номер точки		Дирекционный угол	Горизонтальное проложение, м	Описание закрепления на местности	Кадастровые номера смежных участков	Сведения об адресах правообладателей смежных земельных участков
	начальная	конечная					
1	2	3	4	5	6	7	8
271	14	15	данные отсутствуют	данные отсутствуют	данные отсутствуют	данные отсутствуют	данные отсутствуют
272	14	15	данные отсутствуют	данные отсутствуют	данные отсутствуют	данные отсутствуют	данные отсутствуют
273	14	5	данные отсутствуют	данные отсутствуют	данные отсутствуют	данные отсутствуют	данные отсутствуют
274	14	15	данные отсутствуют	данные отсутствуют	данные отсутствуют	данные отсутствуют	данные отсутствуют
275	14	15	данные отсутствуют	данные отсутствуют	данные отсутствуют	данные отсутствуют	данные отсутствуют
276	14	15	данные отсутствуют	данные отсутствуют	данные отсутствуют	данные отсутствуют	данные отсутствуют
277	14	15	данные отсутствуют	данные отсутствуют	данные отсутствуют	данные отсутствуют	данные отсутствуют
278	14	1	данные отсутствуют	данные отсутствуют	данные отсутствуют	данные отсутствуют	данные отсутствуют
279	14	15	данные отсутствуют	данные отсутствуют	данные отсутствуют	данные отсутствуют	данные отсутствуют
280	14	15	данные отсутствуют	данные отсутствуют	данные отсутствуют	данные отсутствуют	данные отсутствуют
281	14	15	данные отсутствуют	данные отсутствуют	данные отсутствуют	данные отсутствуют	данные отсутствуют
282	14	15	данные отсутствуют	данные отсутствуют	данные отсутствуют	данные отсутствуют	данные отсутствуют
283	14	15	данные отсутствуют	данные отсутствуют	данные отсутствуют	данные отсутствуют	данные отсутствуют
284	14	15	данные отсутствуют	данные отсутствуют	данные отсутствуют	данные отсутствуют	данные отсутствуют
285	14	15	данные отсутствуют	данные отсутствуют	данные отсутствуют	данные отсутствуют	данные отсутствуют

Государственный регистратор		ФГИС ЕГРН
полное наименование должности	подпись	инициалы, фамилия

М.П.



Выписка из Единого государственного реестра недвижимости об объекте недвижимости  
**Описание местоположения земельного участка**

Земельный участок			
(вид объекта недвижимости)			
Лист № ____ Раздела <b>3.1</b>	Всего листов раздела <b>3.1</b> : ____	Всего разделов: ____	Всего листов выписки: ____
<b>28.09.2020 № 99/2020/350848168</b>			
Кадастровый номер:		<b>47:01:0000000:510 (единое землепользование)</b>	

Описание местоположения границ земельного участка							
Номер п/п	Номер точки		Дирекционный угол	Горизонтальное проложение, м	Описание закрепления на местности	Кадастровые номера смежных участков	Сведения об адресах правообладателей смежных земельных участков
	начальная	конечная					
1	2	3	4	5	6	7	8
286	14	15	данные отсутствуют	данные отсутствуют	данные отсутствуют	данные отсутствуют	данные отсутствуют
287	14	15	данные отсутствуют	данные отсутствуют	данные отсутствуют	данные отсутствуют	данные отсутствуют
288	14	15	данные отсутствуют	данные отсутствуют	данные отсутствуют	данные отсутствуют	данные отсутствуют
289	15	1	данные отсутствуют	данные отсутствуют	данные отсутствуют	данные отсутствуют	данные отсутствуют
290	15	16	данные отсутствуют	данные отсутствуют	данные отсутствуют	данные отсутствуют	данные отсутствуют
291	15	16	данные отсутствуют	данные отсутствуют	данные отсутствуют	данные отсутствуют	данные отсутствуют
292	15	16	данные отсутствуют	данные отсутствуют	данные отсутствуют	данные отсутствуют	данные отсутствуют
293	15	16	данные отсутствуют	данные отсутствуют	данные отсутствуют	данные отсутствуют	данные отсутствуют
294	15	16	данные отсутствуют	данные отсутствуют	данные отсутствуют	данные отсутствуют	данные отсутствуют
295	15	16	данные отсутствуют	данные отсутствуют	данные отсутствуют	данные отсутствуют	данные отсутствуют
296	15	8	данные отсутствуют	данные отсутствуют	данные отсутствуют	данные отсутствуют	данные отсутствуют
297	15	16	данные отсутствуют	данные отсутствуют	данные отсутствуют	данные отсутствуют	данные отсутствуют
298	15	16	данные отсутствуют	данные отсутствуют	данные отсутствуют	данные отсутствуют	данные отсутствуют
299	15	1	данные отсутствуют	данные отсутствуют	данные отсутствуют	данные отсутствуют	данные отсутствуют
300	15	1	данные отсутствуют	данные отсутствуют	данные отсутствуют	данные отсутствуют	данные отсутствуют

Государственный регистратор		ФГИС ЕГРН
полное наименование должности	подпись	инициалы, фамилия

М.П.

Выписка из Единого государственного реестра недвижимости об объекте недвижимости  
**Описание местоположения земельного участка**

Земельный участок			
(вид объекта недвижимости)			
Лист № ____ Раздела <b>3.1</b>	Всего листов раздела <b>3.1</b> : ____	Всего разделов: ____	Всего листов выписки: ____
<b>28.09.2020 № 99/2020/350848168</b>			
Кадастровый номер:		<b>47:01:0000000:510 (единое землепользование)</b>	

Описание местоположения границ земельного участка							
Номер п/п	Номер точки		Дирекционный угол	Горизонтальное проложение, м	Описание закрепления на местности	Кадастровые номера смежных участков	Сведения об адресах правообладателей смежных земельных участков
	начальная	конечная					
1	2	3	4	5	6	7	8
301	15	16	данные отсутствуют	данные отсутствуют	данные отсутствуют	данные отсутствуют	данные отсутствуют
302	15	16	данные отсутствуют	данные отсутствуют	данные отсутствуют	данные отсутствуют	данные отсутствуют
303	15	16	данные отсутствуют	данные отсутствуют	данные отсутствуют	данные отсутствуют	данные отсутствуют
304	15	16	данные отсутствуют	данные отсутствуют	данные отсутствуют	данные отсутствуют	данные отсутствуют
305	15	16	данные отсутствуют	данные отсутствуют	данные отсутствуют	данные отсутствуют	данные отсутствуют
306	15	16	данные отсутствуют	данные отсутствуют	данные отсутствуют	данные отсутствуют	данные отсутствуют
307	15	3	данные отсутствуют	данные отсутствуют	данные отсутствуют	данные отсутствуют	данные отсутствуют
308	15	1	данные отсутствуют	данные отсутствуют	данные отсутствуют	данные отсутствуют	данные отсутствуют
309	15	16	данные отсутствуют	данные отсутствуют	данные отсутствуют	данные отсутствуют	данные отсутствуют
310	15	16	данные отсутствуют	данные отсутствуют	данные отсутствуют	данные отсутствуют	данные отсутствуют
311	16	17	данные отсутствуют	данные отсутствуют	данные отсутствуют	данные отсутствуют	данные отсутствуют
312	16	1	данные отсутствуют	данные отсутствуют	данные отсутствуют	данные отсутствуют	данные отсутствуют
313	16	17	данные отсутствуют	данные отсутствуют	данные отсутствуют	данные отсутствуют	данные отсутствуют
314	16	17	данные отсутствуют	данные отсутствуют	данные отсутствуют	данные отсутствуют	данные отсутствуют
315	16	17	данные отсутствуют	данные отсутствуют	данные отсутствуют	данные отсутствуют	данные отсутствуют

Государственный регистратор		ФГИС ЕГРН
полное наименование должности	подпись	инициалы, фамилия

М.П.

Выписка из Единого государственного реестра недвижимости об объекте недвижимости  
**Описание местоположения земельного участка**

Земельный участок			
(вид объекта недвижимости)			
Лист № ____ Раздела <b>3.1</b>	Всего листов раздела <b>3.1</b> : ____	Всего разделов: ____	Всего листов выписки: ____
<b>28.09.2020 № 99/2020/350848168</b>			
Кадастровый номер:		<b>47:01:0000000:510 (единое землепользование)</b>	

Описание местоположения границ земельного участка							
Номер п/п	Номер точки		Дирекционный угол	Горизонтальное проложение, м	Описание закрепления на местности	Кадастровые номера смежных участков	Сведения об адресах правообладателей смежных земельных участков
	начальная	конечная					
1	2	3	4	5	6	7	8
316	16	17	данные отсутствуют	данные отсутствуют	данные отсутствуют	данные отсутствуют	данные отсутствуют
317	16	1	данные отсутствуют	данные отсутствуют	данные отсутствуют	данные отсутствуют	данные отсутствуют
318	16	17	данные отсутствуют	данные отсутствуют	данные отсутствуют	данные отсутствуют	данные отсутствуют
319	16	1	данные отсутствуют	данные отсутствуют	данные отсутствуют	данные отсутствуют	данные отсутствуют
320	16	17	данные отсутствуют	данные отсутствуют	данные отсутствуют	данные отсутствуют	данные отсутствуют
321	16	17	данные отсутствуют	данные отсутствуют	данные отсутствуют	данные отсутствуют	данные отсутствуют
322	16	17	данные отсутствуют	данные отсутствуют	данные отсутствуют	данные отсутствуют	данные отсутствуют
323	16	17	данные отсутствуют	данные отсутствуют	данные отсутствуют	данные отсутствуют	данные отсутствуют
324	16	17	данные отсутствуют	данные отсутствуют	данные отсутствуют	данные отсутствуют	данные отсутствуют
325	16	17	данные отсутствуют	данные отсутствуют	данные отсутствуют	данные отсутствуют	данные отсутствуют
326	16	17	данные отсутствуют	данные отсутствуют	данные отсутствуют	данные отсутствуют	данные отсутствуют
327	16	17	данные отсутствуют	данные отсутствуют	данные отсутствуют	данные отсутствуют	данные отсутствуют
328	17	18	данные отсутствуют	данные отсутствуют	данные отсутствуют	данные отсутствуют	данные отсутствуют
329	17	18	данные отсутствуют	данные отсутствуют	данные отсутствуют	данные отсутствуют	данные отсутствуют
330	17	18	данные отсутствуют	данные отсутствуют	данные отсутствуют	данные отсутствуют	данные отсутствуют

Государственный регистратор		ФГИС ЕГРН
полное наименование должности	подпись	инициалы, фамилия

М.П.

Выписка из Единого государственного реестра недвижимости об объекте недвижимости  
**Описание местоположения земельного участка**

Земельный участок			
(вид объекта недвижимости)			
Лист № ____ Раздела <b>3.1</b>	Всего листов раздела <b>3.1</b> : ____	Всего разделов: ____	Всего листов выписки: ____
<b>28.09.2020 № 99/2020/350848168</b>			
Кадастровый номер:		<b>47:01:0000000:510 (единое землепользование)</b>	

Описание местоположения границ земельного участка							
Номер п/п	Номер точки		Дирекционный угол	Горизонтальное проложение, м	Описание закрепления на местности	Кадастровые номера смежных участков	Сведения об адресах правообладателей смежных земельных участков
	начальная	конечная					
1	2	3	4	5	6	7	8
331	17	18	данные отсутствуют	данные отсутствуют	данные отсутствуют	данные отсутствуют	данные отсутствуют
332	17	18	данные отсутствуют	данные отсутствуют	данные отсутствуют	данные отсутствуют	данные отсутствуют
333	17	1	данные отсутствуют	данные отсутствуют	данные отсутствуют	данные отсутствуют	данные отсутствуют
334	17	18	данные отсутствуют	данные отсутствуют	данные отсутствуют	данные отсутствуют	данные отсутствуют
335	17	9	данные отсутствуют	данные отсутствуют	данные отсутствуют	данные отсутствуют	данные отсутствуют
336	17	18	данные отсутствуют	данные отсутствуют	данные отсутствуют	данные отсутствуют	данные отсутствуют
337	17	18	данные отсутствуют	данные отсутствуют	данные отсутствуют	данные отсутствуют	данные отсутствуют
338	17	18	данные отсутствуют	данные отсутствуют	данные отсутствуют	данные отсутствуют	данные отсутствуют
339	17	18	данные отсутствуют	данные отсутствуют	данные отсутствуют	данные отсутствуют	данные отсутствуют
340	17	18	данные отсутствуют	данные отсутствуют	данные отсутствуют	данные отсутствуют	данные отсутствуют
341	17	18	данные отсутствуют	данные отсутствуют	данные отсутствуют	данные отсутствуют	данные отсутствуют
342	18	19	данные отсутствуют	данные отсутствуют	данные отсутствуют	данные отсутствуют	данные отсутствуют
343	18	1	данные отсутствуют	данные отсутствуют	данные отсутствуют	данные отсутствуют	данные отсутствуют
344	18	19	данные отсутствуют	данные отсутствуют	данные отсутствуют	данные отсутствуют	данные отсутствуют
345	18	19	данные отсутствуют	данные отсутствуют	данные отсутствуют	данные отсутствуют	данные отсутствуют

Государственный регистратор		ФГИС ЕГРН
полное наименование должности	подпись	инициалы, фамилия

М.П.

Выписка из Единого государственного реестра недвижимости об объекте недвижимости  
**Описание местоположения земельного участка**

Земельный участок			
(вид объекта недвижимости)			
Лист № ____ Раздела <b>3.1</b>	Всего листов раздела <b>3.1</b> : ____	Всего разделов: ____	Всего листов выписки: ____
<b>28.09.2020 № 99/2020/350848168</b>			
Кадастровый номер:		<b>47:01:0000000:510 (единое землепользование)</b>	

Описание местоположения границ земельного участка							
Номер п/п	Номер точки		Дирекционный угол	Горизонтальное проложение, м	Описание закрепления на местности	Кадастровые номера смежных участков	Сведения об адресах правообладателей смежных земельных участков
	начальная	конечная					
1	2	3	4	5	6	7	8
346	18	19	данные отсутствуют	данные отсутствуют	данные отсутствуют	данные отсутствуют	данные отсутствуют
347	18	1	данные отсутствуют	данные отсутствуют	данные отсутствуют	данные отсутствуют	данные отсутствуют
348	18	19	данные отсутствуют	данные отсутствуют	данные отсутствуют	данные отсутствуют	данные отсутствуют
349	18	19	данные отсутствуют	данные отсутствуют	данные отсутствуют	данные отсутствуют	данные отсутствуют
350	18	19	данные отсутствуют	данные отсутствуют	данные отсутствуют	данные отсутствуют	данные отсутствуют
351	18	1	данные отсутствуют	данные отсутствуют	данные отсутствуют	данные отсутствуют	данные отсутствуют
352	18	9	данные отсутствуют	данные отсутствуют	данные отсутствуют	данные отсутствуют	данные отсутствуют
353	18	19	данные отсутствуют	данные отсутствуют	данные отсутствуют	данные отсутствуют	данные отсутствуют
354	19	20	данные отсутствуют	данные отсутствуют	данные отсутствуют	данные отсутствуют	данные отсутствуют
355	19	20	данные отсутствуют	данные отсутствуют	данные отсутствуют	данные отсутствуют	данные отсутствуют
356	19	20	данные отсутствуют	данные отсутствуют	данные отсутствуют	данные отсутствуют	данные отсутствуют
357	19	20	данные отсутствуют	данные отсутствуют	данные отсутствуют	данные отсутствуют	данные отсутствуют
358	19	20	данные отсутствуют	данные отсутствуют	данные отсутствуют	данные отсутствуют	данные отсутствуют
359	19	20	данные отсутствуют	данные отсутствуют	данные отсутствуют	данные отсутствуют	данные отсутствуют
360	19	1	данные отсутствуют	данные отсутствуют	данные отсутствуют	данные отсутствуют	данные отсутствуют

Государственный регистратор		ФГИС ЕГРН
полное наименование должности	подпись	инициалы, фамилия

М.П.

Выписка из Единого государственного реестра недвижимости об объекте недвижимости  
**Описание местоположения земельного участка**

Земельный участок			
(вид объекта недвижимости)			
Лист № ____ Раздела <b>3.1</b>	Всего листов раздела <b>3.1</b> : ____	Всего разделов: ____	Всего листов выписки: ____
<b>28.09.2020 № 99/2020/350848168</b>			
Кадастровый номер:		<b>47:01:0000000:510 (единое землепользование)</b>	

Описание местоположения границ земельного участка							
Номер п/п	Номер точки		Дирекционный угол	Горизонтальное проложение, м	Описание закрепления на местности	Кадастровые номера смежных участков	Сведения об адресах правообладателей смежных земельных участков
	начальная	конечная					
1	2	3	4	5	6	7	8
361	19	1	данные отсутствуют	данные отсутствуют	данные отсутствуют	данные отсутствуют	данные отсутствуют
362	19	20	данные отсутствуют	данные отсутствуют	данные отсутствуют	данные отсутствуют	данные отсутствуют
363	20	1	данные отсутствуют	данные отсутствуют	данные отсутствуют	данные отсутствуют	данные отсутствуют
364	20	21	данные отсутствуют	данные отсутствуют	данные отсутствуют	данные отсутствуют	данные отсутствуют
365	20	21	данные отсутствуют	данные отсутствуют	данные отсутствуют	данные отсутствуют	данные отсутствуют
366	20	21	данные отсутствуют	данные отсутствуют	данные отсутствуют	данные отсутствуют	данные отсутствуют
367	20	21	данные отсутствуют	данные отсутствуют	данные отсутствуют	данные отсутствуют	данные отсутствуют
368	20	21	данные отсутствуют	данные отсутствуют	данные отсутствуют	данные отсутствуют	данные отсутствуют
369	20	21	данные отсутствуют	данные отсутствуют	данные отсутствуют	данные отсутствуют	данные отсутствуют
370	20	21	данные отсутствуют	данные отсутствуют	данные отсутствуют	данные отсутствуют	данные отсутствуют
371	21	1	данные отсутствуют	данные отсутствуют	данные отсутствуют	данные отсутствуют	данные отсутствуют
372	21	22	данные отсутствуют	данные отсутствуют	данные отсутствуют	данные отсутствуют	данные отсутствуют
373	21	22	данные отсутствуют	данные отсутствуют	данные отсутствуют	данные отсутствуют	данные отсутствуют
374	21	22	данные отсутствуют	данные отсутствуют	данные отсутствуют	данные отсутствуют	данные отсутствуют
375	21	22	данные отсутствуют	данные отсутствуют	данные отсутствуют	данные отсутствуют	данные отсутствуют

Государственный регистратор		ФГИС ЕГРН
полное наименование должности	подпись	инициалы, фамилия

М.П.

Выписка из Единого государственного реестра недвижимости об объекте недвижимости  
**Описание местоположения земельного участка**

Земельный участок			
(вид объекта недвижимости)			
Лист № ____ Раздела <b>3.1</b>	Всего листов раздела <b>3.1</b> : ____	Всего разделов: ____	Всего листов выписки: ____
<b>28.09.2020 № 99/2020/350848168</b>			
Кадастровый номер:		<b>47:01:0000000:510 (единое землепользование)</b>	

Описание местоположения границ земельного участка							
Номер п/п	Номер точки		Дирекционный угол	Горизонтальное проложение, м	Описание закрепления на местности	Кадастровые номера смежных участков	Сведения об адресах правообладателей смежных земельных участков
	начальная	конечная					
1	2	3	4	5	6	7	8
376	21	22	данные отсутствуют	данные отсутствуют	данные отсутствуют	данные отсутствуют	данные отсутствуют
377	21	22	данные отсутствуют	данные отсутствуют	данные отсутствуют	данные отсутствуют	данные отсутствуют
378	22	1	данные отсутствуют	данные отсутствуют	данные отсутствуют	данные отсутствуют	данные отсутствуют
379	22	23	данные отсутствуют	данные отсутствуют	данные отсутствуют	данные отсутствуют	данные отсутствуют
380	22	1	данные отсутствуют	данные отсутствуют	данные отсутствуют	данные отсутствуют	данные отсутствуют
381	22	23	данные отсутствуют	данные отсутствуют	данные отсутствуют	данные отсутствуют	данные отсутствуют
382	22	1	данные отсутствуют	данные отсутствуют	данные отсутствуют	данные отсутствуют	данные отсутствуют
383	22	23	данные отсутствуют	данные отсутствуют	данные отсутствуют	данные отсутствуют	данные отсутствуют
384	23	24	данные отсутствуют	данные отсутствуют	данные отсутствуют	данные отсутствуют	данные отсутствуют
385	23	1	данные отсутствуют	данные отсутствуют	данные отсутствуют	данные отсутствуют	данные отсутствуют
386	23	24	данные отсутствуют	данные отсутствуют	данные отсутствуют	данные отсутствуют	данные отсутствуют
387	24	25	данные отсутствуют	данные отсутствуют	данные отсутствуют	данные отсутствуют	данные отсутствуют
388	24	25	данные отсутствуют	данные отсутствуют	данные отсутствуют	данные отсутствуют	данные отсутствуют
389	25	26	данные отсутствуют	данные отсутствуют	данные отсутствуют	данные отсутствуют	данные отсутствуют
390	25	1	данные отсутствуют	данные отсутствуют	данные отсутствуют	данные отсутствуют	данные отсутствуют

Государственный регистратор		ФГИС ЕГРН
полное наименование должности	подпись	инициалы, фамилия

М.П.

Выписка из Единого государственного реестра недвижимости об объекте недвижимости  
**Описание местоположения земельного участка**

<b>Земельный участок</b>			
(вид объекта недвижимости)			
Лист № ____ Раздела <b>3.1</b>	Всего листов раздела <b>3.1</b> : ____	Всего разделов: ____	Всего листов выписки: ____
<b>28.09.2020 № 99/2020/350848168</b>			
Кадастровый номер:		<b>47:01:0000000:510 (единое землепользование)</b>	

Описание местоположения границ земельного участка							
Номер п/п	Номер точки		Дирекционный угол	Горизонтальное проложение, м	Описание закрепления на местности	Кадастровые номера смежных участков	Сведения об адресах правообладателей смежных земельных участков
	начальная	конечная					
1	2	3	4	5	6	7	8
391	26	27	данные отсутствуют	данные отсутствуют	данные отсутствуют	данные отсутствуют	данные отсутствуют
392	27	28	данные отсутствуют	данные отсутствуют	данные отсутствуют	данные отсутствуют	данные отсутствуют
393	28	1	данные отсутствуют	данные отсутствуют	данные отсутствуют	данные отсутствуют	данные отсутствуют

Государственный регистратор		ФГИС ЕГРН
полное наименование должности	подпись	инициалы, фамилия

М.П.



Выписка из Единого государственного реестра недвижимости об объекте недвижимости  
**Описание местоположения земельного участка**

<b>Земельный участок</b>			
(вид объекта недвижимости)			
Лист № ____ Раздела <b>3.2</b>	Всего листов раздела <b>3.2</b> : ____	Всего разделов: ____	Всего листов выписки: ____
<b>28.09.2020 № 99/2020/350848168</b>			
Кадастровый номер:		<b>47:01:0000000:510 (единое землепользование)</b>	

Сведения о характерных точках границы земельного участка				
Система координат: Зона №				
Номер точки	Координаты		Описание закрепления на местности	Средняя квадратическая погрешность определения координат характерных точек границ земельного участка, м
	X	Y		
1	2	3	4	5
1	477131.22	1336503.97	данные отсутствуют	0.2
2	477062.32	1336573.51	данные отсутствуют	0.2
3	476885.25	1336757.65	данные отсутствуют	0.2
4	476985.06	1336869.03	данные отсутствуют	0.2
5	477034.63	1336788.55	данные отсутствуют	0.2
6	477104.82	1336667.51	данные отсутствуют	0.2
7	477205.5	1336481.77	данные отсутствуют	0.2
8	477179.51	1336455.69	данные отсутствуют	0.2
9	476994.39	1336805.09	данные отсутствуют	0.2
10	476981.67	1336819.03	данные отсутствуют	0.2
11	476967.95	1336833.12	данные отсутствуют	0.2
12	476944.23	1336807.74	данные отсутствуют	0.2
13	476957.96	1336794.87	данные отсутствуют	0.2
14	476972.3	1336780.18	данные отсутствуют	0.2
15	477023.97	1336773.98	данные отсутствуют	0.2

Государственный регистратор		ФГИС ЕГРН
полное наименование должности	подпись	инициалы, фамилия

М.П.

Выписка из Единого государственного реестра недвижимости об объекте недвижимости  
**Описание местоположения земельного участка**

Земельный участок			
(вид объекта недвижимости)			
Лист № ____ Раздела <b>3.2</b>	Всего листов раздела <b>3.2</b> : ____	Всего разделов: ____	Всего листов выписки: ____
<b>28.09.2020 № 99/2020/350848168</b>			
Кадастровый номер:		<b>47:01:0000000:510 (единое землепользование)</b>	

Сведения о характерных точках границы земельного участка				
Система координат: Зона №				
Номер точки	Координаты		Описание закрепления на местности	Средняя квадратическая погрешность определения координат характерных точек границ земельного участка, м
	X	Y		
1	2	3	4	5
16	477010.5	1336788.56	данные отсутствуют	0.2
17	477008.22	1336786.03	данные отсутствуют	0.2
18	476994.4	1336800.57	данные отсутствуют	0.2
19	476974.37	1336778.01	данные отсутствуют	0.2
20	476988.04	1336763.64	данные отсутствуют	0.2
21	477001.71	1336749.27	данные отсутствуют	0.2
22	476964.36	1336770.63	данные отсутствуют	0.2
23	476950.48	1336784.95	данные отсутствуют	0.2
24	476935.91	1336799.97	данные отсутствуют	0.2
25	476913.64	1336778.53	данные отсутствуют	0.2
26	476893.15	1336756.81	данные отсутствуют	0.2
27	476908.19	1336741.1	данные отсутствуют	0.2
28	476922.18	1336726.68	данные отсутствуют	0.2
29	476942.72	1336748.54	данные отсутствуют	0.2
30	477066.53	1336664.36	данные отсутствуют	0.2

Государственный регистратор		ФГИС ЕГРН
полное наименование должности	подпись	инициалы, фамилия

М.П.

Выписка из Единого государственного реестра недвижимости об объекте недвижимости  
**Описание местоположения земельного участка**

Земельный участок			
(вид объекта недвижимости)			
Лист № ____ Раздела <b>3.2</b>	Всего листов раздела <b>3.2</b> : ____	Всего разделов: ____	Всего листов выписки: ____
<b>28.09.2020 № 99/2020/350848168</b>			
Кадастровый номер:		<b>47:01:0000000:510 (единое землепользование)</b>	

Сведения о характерных точках границы земельного участка				
Система координат: Зона №				
Номер точки	Координаты		Описание закрепления на местности	Средняя квадратическая погрешность определения координат характерных точек границ земельного участка, м
	X	Y		
1	2	3	4	5
31	477052.71	1336678.59	данные отсутствуют	0.2
32	477051.62	1336677.47	данные отсутствуют	0.2
33	477036.13	1336692.85	данные отсутствуют	0.2
34	477037.44	1336694.23	данные отсутствуют	0.2
35	477021.02	1336709.15	данные отсутствуют	0.2
36	477022.43	1336710.71	данные отсутствуют	0.2
37	477007.78	1336724.83	данные отсутствуют	0.2
38	476988.46	1336702.55	данные отсутствуют	0.2
39	476968.48	1336679.51	данные отсутствуют	0.2
40	476982.79	1336665.24	данные отсутствуют	0.2
41	476997.64	1336650.45	данные отсутствуют	0.2
42	477011.72	1336636.42	данные отсутствуют	0.2
43	477026.11	1336622.08	данные отсутствуют	0.2
44	477045.86	1336642.92	данные отсутствуют	0.2
45	477007.58	1336729.15	данные отсутствуют	0.2

Государственный регистратор		ФГИС ЕГРН
полное наименование должности	подпись	инициалы, фамилия

М.П.

Выписка из Единого государственного реестра недвижимости об объекте недвижимости  
**Описание местоположения земельного участка**

Земельный участок			
(вид объекта недвижимости)			
Лист № ____ Раздела <b>3.2</b>	Всего листов раздела <b>3.2</b> : ____	Всего разделов: ____	Всего листов выписки: ____
<b>28.09.2020 № 99/2020/350848168</b>			
Кадастровый номер:		<b>47:01:0000000:510 (единое землепользование)</b>	

Сведения о характерных точках границы земельного участка				
Система координат: Зона №				
Номер точки	Координаты		Описание закрепления на местности	Средняя квадратическая погрешность определения координат характерных точек границ земельного участка, м
	X	Y		
1	2	3	4	5
46	476995.06	1336741.62	данные отсутствуют	0.2
47	476981.3	1336755.54	данные отсутствуют	0.2
48	476966.81	1336770.09	данные отсутствуют	0.2
49	476944.9	1336747.37	данные отсутствуют	0.2
50	476923.29	1336724.53	данные отсутствуют	0.2
51	476938.29	1336709.59	данные отсутствуют	0.2
52	476952.92	1336695.01	данные отсутствуют	0.2
53	476966.65	1336681.33	данные отсутствуют	0.2
54	476986.95	1336704.39	данные отсутствуют	0.2
55	477126.53	1336559.38	данные отсутствуют	0.2
56	477105.83	1336538.35	данные отсутствуют	0.2
57	477091.81	1336552.94	данные отсутствуют	0.2
58	477078.07	1336567.33	данные отсутствуют	0.2
59	477063.91	1336582.34	данные отсутствуют	0.2
60	477049.41	1336596.12	данные отсутствуют	0.2

Государственный регистратор		ФГИС ЕГРН
полное наименование должности	подпись	инициалы, фамилия

М.П.

Выписка из Единого государственного реестра недвижимости об объекте недвижимости  
**Описание местоположения земельного участка**

Земельный участок			
(вид объекта недвижимости)			
Лист № ____ Раздела <b>3.2</b>	Всего листов раздела <b>3.2</b> : ____	Всего разделов: ____	Всего листов выписки: ____
<b>28.09.2020 № 99/2020/350848168</b>			
Кадастровый номер:		<b>47:01:0000000:510 (единое землепользование)</b>	

Сведения о характерных точках границы земельного участка				
Система координат: Зона №				
Номер точки	Координаты		Описание закрепления на местности	Средняя квадратическая погрешность определения координат характерных точек границ земельного участка, м
	X	Y		
1	2	3	4	5
61	477035.51	1336609.98	данные отсутствуют	0.2
62	477055.56	1336631.66	данные отсутствуют	0.2
63	477078.88	1336656.53	данные отсутствуют	0.2
64	477092.91	1336643.32	данные отсутствуют	0.2
65	477083.3	1336633.01	данные отсутствуют	0.2
66	477088.97	1336627.87	данные отсутствуют	0.2
67	477101.52	1336642.5	данные отсутствуют	0.2
68	477111.48	1336633.3	данные отсутствуют	0.2
69	477104.15	1336625.6	данные отсутствуют	0.2
70	477119.08	1336611.42	данные отсутствуют	0.2
71	477135.36	1336595.41	данные отсутствуют	0.2
72	477114.69	1336574.58	данные отсутствуют	0.2
73	477113.16	1336576.13	данные отсутствуют	0.2
74	477111.09	1336573.88	данные отсутствуют	0.2
75	477198.76	1336487.42	данные отсутствуют	0.2

Государственный регистратор		ФГИС ЕГРН
полное наименование должности	подпись	инициалы, фамилия

М.П.

Выписка из Единого государственного реестра недвижимости об объекте недвижимости  
**Описание местоположения земельного участка**

Земельный участок			
(вид объекта недвижимости)			
Лист № ____ Раздела <b>3.2</b>	Всего листов раздела <b>3.2</b> : ____	Всего разделов: ____	Всего листов выписки: ____
<b>28.09.2020 № 99/2020/350848168</b>			
Кадастровый номер:		<b>47:01:0000000:510 (единое землепользование)</b>	

Сведения о характерных точках границы земельного участка				
Система координат: Зона №				
Номер точки	Координаты		Описание закрепления на местности	Средняя квадратическая погрешность определения координат характерных точек границ земельного участка, м
	X	Y		
1	2	3	4	5
76	477185.33	1336501.45	данные отсутствуют	0.2
77	477171.92	1336515.45	данные отсутствуют	0.2
78	477157.75	1336530.26	данные отсутствуют	0.2
79	477143.61	1336545.03	данные отсутствуют	0.2
80	477150.79	1336552.46	данные отсутствуют	0.2
81	477135.2	1336568.64	данные отсутствуют	0.2
82	477127.97	1336560.92	данные отсутствуют	0.2
83	477128.24	1336557.88	данные отсутствуют	0.2
84	477107.32	1336536.33	данные отсутствуют	0.2
85	477121.17	1336521.9	данные отсутствуют	0.2
86	477135.2	1336507.29	данные отсутствуют	0.2
87	477148.69	1336493.22	данные отсутствуют	0.2
88	477162.97	1336478.35	данные отсутствуют	0.2
89	477176.29	1336464.47	данные отсутствуют	0.2
90	477132.51	1336406.11	данные отсутствуют	0.2

Государственный регистратор		ФГИС ЕГРН
полное наименование должности	подпись	инициалы, фамилия

М.П.

Выписка из Единого государственного реестра недвижимости об объекте недвижимости  
**Описание местоположения земельного участка**

Земельный участок			
(вид объекта недвижимости)			
Лист № ____ Раздела <b>3.2</b>	Всего листов раздела <b>3.2</b> : ____	Всего разделов: ____	Всего листов выписки: ____
<b>28.09.2020 № 99/2020/350848168</b>			
Кадастровый номер:		<b>47:01:0000000:510 (единое землепользование)</b>	

Сведения о характерных точках границы земельного участка				
Система координат: Зона №				
Номер точки	Координаты		Описание закрепления на местности	Средняя квадратическая погрешность определения координат характерных точек границ земельного участка, м
	X	Y		
1	2	3	4	5
91	477084.16	1336354.6	данные отсутствуют	0.2
92	476762.27	1336684.89	данные отсутствуют	0.2
93	476813.14	1336735.76	данные отсутствуют	0.2
94	477170.79	1336454.71	данные отсутствуют	0.2
95	477156.05	1336470.52	данные отсутствуют	0.2
96	477142.93	1336485.14	данные отсутствуют	0.2
97	477129.21	1336499.74	данные отсутствуют	0.2
98	477115.13	1336514.2	данные отсутствуют	0.2
99	477101.08	1336528.74	данные отсутствуют	0.2
100	477080.46	1336507.37	данные отсутствуют	0.2
101	477059.88	1336485.53	данные отсутствуют	0.2
102	477073.98	1336471.63	данные отсутствуют	0.2
103	477087.11	1336456.87	данные отсутствуют	0.2
104	477101.24	1336442.61	данные отсутствуют	0.2
105	477115.03	1336427.98	данные отсутствуют	0.2

Государственный регистратор		ФГИС ЕГРН
полное наименование должности	подпись	инициалы, фамилия

М.П.

Выписка из Единого государственного реестра недвижимости об объекте недвижимости  
**Описание местоположения земельного участка**

Земельный участок			
(вид объекта недвижимости)			
Лист № ____ Раздела <b>3.2</b>	Всего листов раздела <b>3.2</b> : ____	Всего разделов: ____	Всего листов выписки: ____
<b>28.09.2020 № 99/2020/350848168</b>			
Кадастровый номер:		<b>47:01:0000000:510 (единое землепользование)</b>	

Сведения о характерных точках границы земельного участка				
Система координат: Зона №				
Номер точки	Координаты		Описание закрепления на местности	Средняя квадратическая погрешность определения координат характерных точек границ земельного участка, м
	X	Y		
1	2	3	4	5
106	477129.78	1336412.63	данные отсутствуют	0.2
107	477150.91	1336434.8	данные отсутствуют	0.2
108	477123.83	1336406.08	данные отсутствуют	0.2
109	477109.9	1336420.7	данные отсутствуют	0.2
110	477094.85	1336434.76	данные отсутствуют	0.2
111	477081.31	1336448.4	данные отсутствуют	0.2
112	477067.59	1336462.92	данные отсутствуют	0.2
113	477053.94	1336476.66	данные отсутствуют	0.2
114	477032.88	1336456.12	данные отсутствуют	0.2
115	477032.61	1336456.4	данные отсутствуют	0.2
116	477012.08	1336434.77	данные отсутствуют	0.2
117	477027.28	1336419.16	данные отсутствуют	0.2
118	477026.1	1336417.89	данные отсутствуют	0.2
119	477039.86	1336404.25	данные отсутствуют	0.2
120	477039.02	1336403.34	данные отсутствуют	0.2

Государственный регистратор		ФГИС ЕГРН
полное наименование должности	подпись	инициалы, фамилия

М.П.



Выписка из Единого государственного реестра недвижимости об объекте недвижимости  
**Описание местоположения земельного участка**

Земельный участок			
(вид объекта недвижимости)			
Лист № ____ Раздела <b>3.2</b>	Всего листов раздела <b>3.2</b> : ____	Всего разделов: ____	Всего листов выписки: ____
<b>28.09.2020 № 99/2020/350848168</b>			
Кадастровый номер:		<b>47:01:0000000:510 (единое землепользование)</b>	

Сведения о характерных точках границы земельного участка				
Система координат: Зона №				
Номер точки	Координаты		Описание закрепления на местности	Средняя квадратическая погрешность определения координат характерных точек границ земельного участка, м
	X	Y		
1	2	3	4	5
121	477052.72	1336390.48	данные отсутствуют	0.2
122	477053.95	1336391.83	данные отсутствуют	0.2
123	477068.54	1336377.33	данные отсутствуют	0.2
124	477083.55	1336362.67	данные отсутствуют	0.2
125	477103.36	1336383.57	данные отсутствуют	0.2
126	477098.85	1336531.04	данные отсутствуют	0.2
127	477085.33	1336545.03	данные отсутствуют	0.2
128	477071.3	1336559.78	данные отсутствуют	0.2
129	477057.12	1336574.69	данные отсутствуют	0.2
130	477044.35	1336588.16	данные отсутствуют	0.2
131	477029.55	1336602.81	данные отсутствуют	0.2
132	477007.98	1336580.96	данные отсутствуют	0.2
133	476988.2	1336561.39	данные отсутствуют	0.2
134	477003.63	1336544.99	данные отсутствуют	0.2
135	477016.57	1336530.9	данные отсутствуют	0.2

Государственный регистратор		ФГИС ЕГРН
полное наименование должности	подпись	инициалы, фамилия

М.П.

Выписка из Единого государственного реестра недвижимости об объекте недвижимости  
**Описание местоположения земельного участка**

Земельный участок			
(вид объекта недвижимости)			
Лист № ____ Раздела <b>3.2</b>	Всего листов раздела <b>3.2</b> : ____	Всего разделов: ____	Всего листов выписки: ____
<b>28.09.2020 № 99/2020/350848168</b>			
Кадастровый номер:		<b>47:01:0000000:510 (единое землепользование)</b>	

Сведения о характерных точках границы земельного участка				
Система координат: Зона №				
Номер точки	Координаты		Описание закрепления на местности	Средняя квадратическая погрешность определения координат характерных точек границ земельного участка, м
	X	Y		
1	2	3	4	5
136	477029.96	1336516.32	данные отсутствуют	0.2
137	477036.89	1336509.11	данные отсутствуют	0.2
138	477043.37	1336502.36	данные отсутствуют	0.2
139	477057.74	1336487.89	данные отсутствуют	0.2
140	477078.45	1336509.6	данные отсутствуют	0.2
141	477051.69	1336478.36	данные отсутствуют	0.2
142	477037.62	1336493.52	данные отсутствуют	0.2
143	477023.68	1336507.81	данные отсутствуют	0.2
144	477009.23	1336522.71	данные отсутствуют	0.2
145	476994.4	1336537.1	данные отсутствуют	0.2
146	476980.04	1336552.06	данные отсутствуют	0.2
147	476960.62	1336530.17	данные отсутствуют	0.2
148	476941.18	1336508.43	данные отсутствуют	0.2
149	476955.67	1336493.79	данные отсутствуют	0.2
150	476970.16	1336479.16	данные отсутствуют	0.2

Государственный регистратор		ФГИС ЕГРН
полное наименование должности	подпись	инициалы, фамилия

М.П.

Выписка из Единого государственного реестра недвижимости об объекте недвижимости  
**Описание местоположения земельного участка**

Земельный участок			
(вид объекта недвижимости)			
Лист № ____ Раздела <b>3.2</b>	Всего листов раздела <b>3.2</b> : ____	Всего разделов: ____	Всего листов выписки: ____
<b>28.09.2020 № 99/2020/350848168</b>			
Кадастровый номер:		<b>47:01:0000000:510 (единое землепользование)</b>	

Сведения о характерных точках границы земельного участка				
Система координат: Зона №				
Номер точки	Координаты		Описание закрепления на местности	Средняя квадратическая погрешность определения координат характерных точек границ земельного участка, м
	X	Y		
1	2	3	4	5
151	476968.29	1336477.01	данные отсутствуют	0.2
152	476981.22	1336464.15	данные отсутствуют	0.2
153	476982.52	1336465.46	данные отсутствуют	0.2
154	476997.22	1336450.5	данные отсутствуют	0.2
155	476996.88	1336450.14	данные отсутствуют	0.2
156	477011.2	1336435.66	данные отсутствуют	0.2
157	477031.39	1336457.61	данные отсутствуют	0.2
158	477020.4	1336611.86	данные отсутствуют	0.2
159	477005.63	1336627.34	данные отсутствуют	0.2
160	476991.91	1336641.72	данные отсутствуют	0.2
161	476978	1336655.68	данные отсутствуют	0.2
162	476963.92	1336670.04	данные отсутствуют	0.2
163	476942.56	1336649.49	данные отсутствуют	0.2
164	476921.35	1336628.27	данные отсутствуют	0.2
165	476935.63	1336614.14	данные отсутствуют	0.2

Государственный регистратор		ФГИС ЕГРН
полное наименование должности	подпись	инициалы, фамилия

М.П.

Выписка из Единого государственного реестра недвижимости об объекте недвижимости  
**Описание местоположения земельного участка**

Земельный участок			
(вид объекта недвижимости)			
Лист № ____ Раздела <b>3.2</b>	Всего листов раздела <b>3.2</b> : ____	Всего разделов: ____	Всего листов выписки: ____
<b>28.09.2020 № 99/2020/350848168</b>			
Кадастровый номер:		<b>47:01:0000000:510 (единое землепользование)</b>	

Сведения о характерных точках границы земельного участка				
Система координат: Зона №				
Номер точки	Координаты		Описание закрепления на местности	Средняя квадратическая погрешность определения координат характерных точек границ земельного участка, м
	X	Y		
1	2	3	4	5
166	476950.04	1336599.32	данные отсутствуют	0.2
167	476964.12	1336585.27	данные отсутствуют	0.2
168	476979.27	1336570.17	данные отсутствуют	0.2
169	476999.94	1336591.12	данные отсутствуют	0.2
170	476971.46	1336562.25	данные отсутствуют	0.2
171	476957.53	1336576.58	данные отсутствуют	0.2
172	476943.78	1336591.2	данные отсутствуют	0.2
173	476929.67	1336606.2	данные отсутствуют	0.2
174	476916.22	1336620.5	данные отсутствуют	0.2
175	476895.36	1336598.11	данные отсутствуют	0.2
176	476875.33	1336576.61	данные отсутствуют	0.2
177	476889.53	1336561.48	данные отсутствуют	0.2
178	476902.87	1336547.49	данные отсутствуют	0.2
179	476917.06	1336532.71	данные отсутствуют	0.2
180	476931.34	1336518.06	данные отсутствуют	0.2

Государственный регистратор		ФГИС ЕГРН
полное наименование должности	подпись	инициалы, фамилия

М.П.

Выписка из Единого государственного реестра недвижимости об объекте недвижимости  
**Описание местоположения земельного участка**

Земельный участок			
(вид объекта недвижимости)			
Лист № ____ Раздела <b>3.2</b>	Всего листов раздела <b>3.2</b> : ____	Всего разделов: ____	Всего листов выписки: ____
<b>28.09.2020 № 99/2020/350848168</b>			
Кадастровый номер:		<b>47:01:0000000:510 (единое землепользование)</b>	

Сведения о характерных точках границы земельного участка				
Система координат: Зона №				
Номер точки	Координаты		Описание закрепления на местности	Средняя квадратическая погрешность определения координат характерных точек границ земельного участка, м
	X	Y		
1	2	3	4	5
181	476951.01	1336540.3	данные отсутствуют	0.2
182	476960.91	1336673.58	данные отсутствуют	0.2
183	476946.56	1336687.98	данные отсутствуют	0.2
184	476932.6	1336702.44	данные отсутствуют	0.2
185	476919.24	1336717.62	данные отсутствуют	0.2
186	476898.94	1336695.44	данные отсутствуют	0.2
187	476896.95	1336697.63	данные отсутствуют	0.2
188	476917.73	1336719.33	данные отсутствуют	0.2
189	476903.15	1336734.78	данные отсутствуют	0.2
190	476886.75	1336750.98	данные отсутствуют	0.2
191	476865.04	1336729.14	данные отсутствуют	0.2
192	476844.97	1336707.66	данные отсутствуют	0.2
193	476847.19	1336705.46	данные отсутствуют	0.2
194	476849.7	1336702.73	данные отсутствуют	0.2
195	476859.92	1336691.85	данные отсутствуют	0.2

Государственный регистратор		ФГИС ЕГРН
полное наименование должности	подпись	инициалы, фамилия

М.П.

Выписка из Единого государственного реестра недвижимости об объекте недвижимости  
**Описание местоположения земельного участка**

Земельный участок			
(вид объекта недвижимости)			
Лист № ____ Раздела <b>3.2</b>	Всего листов раздела <b>3.2</b> : ____	Всего разделов: ____	Всего листов выписки: ____
<b>28.09.2020 № 99/2020/350848168</b>			
Кадастровый номер:		<b>47:01:0000000:510 (единое землепользование)</b>	

Сведения о характерных точках границы земельного участка				
Система координат: Зона №				
Номер точки	Координаты		Описание закрепления на местности	Средняя квадратическая погрешность определения координат характерных точек границ земельного участка, м
	X	Y		
1	2	3	4	5
196	476881.33	1336714.18	данные отсутствуют	0.2
197	476885.97	1336709.26	данные отсутствуют	0.2
198	476864.52	1336687.13	данные отсутствуют	0.2
199	476891.91	1336658.44	данные отсутствуют	0.2
200	476905.43	1336644.48	данные отсутствуют	0.2
201	476919.13	1336630.31	данные отсутствуют	0.2
202	476940.48	1336651.65	данные отсутствуют	0.2
203	476915.11	1336623.24	данные отсутствуют	0.2
204	476901.86	1336635.78	данные отсутствуют	0.2
205	476887.55	1336650.99	данные отсутствуют	0.2
206	476872.9	1336666.57	данные отсутствуют	0.2
207	476851.3	1336643.72	данные отсутствуют	0.2
208	476831	1336622.24	данные отсутствуют	0.2
209	476845.02	1336607.53	данные отсутствуют	0.2
210	476858.6	1336592.8	данные отсутствуют	0.2

Государственный регистратор		ФГИС ЕГРН
полное наименование должности	подпись	инициалы, фамилия

М.П.

Выписка из Единого государственного реестра недвижимости об объекте недвижимости  
**Описание местоположения земельного участка**

Земельный участок			
(вид объекта недвижимости)			
Лист № ____ Раздела <b>3.2</b>	Всего листов раздела <b>3.2</b> : ____	Всего разделов: ____	Всего листов выписки: ____
<b>28.09.2020 № 99/2020/350848168</b>			
Кадастровый номер:		<b>47:01:0000000:510 (единое землепользование)</b>	

Сведения о характерных точках границы земельного участка				
Система координат: Зона №				
Номер точки	Координаты		Описание закрепления на местности	Средняя квадратическая погрешность определения координат характерных точек границ земельного участка, м
	X	Y		
1	2	3	4	5
211	476873.14	1336578.65	данные отсутствуют	0.2
212	476893.25	1336600.24	данные отсутствуют	0.2
213	476870.82	1336668.78	данные отсутствуют	0.2
214	476856.05	1336683.08	данные отсутствуют	0.2
215	476840.34	1336698.44	данные отсутствуют	0.2
216	476819.56	1336677.14	данные отсутствуют	0.2
217	476798.96	1336654.91	данные отсутствуют	0.2
218	476814.35	1336639.22	данные отсутствуют	0.2
219	476828.96	1336624.32	данные отсутствуют	0.2
220	476849.39	1336645.68	данные отсутствуют	0.2
221	476837.78	1336700.94	данные отсутствуют	0.2
222	476822.72	1336714.78	данные отсутствуют	0.2
223	476808.43	1336729.22	данные отсутствуют	0.2
224	476788.29	1336707.95	данные отсутствуют	0.2
225	476788.83	1336707.44	данные отсутствуют	0.2

Государственный регистратор		ФГИС ЕГРН
полное наименование должности	подпись	инициалы, фамилия

М.П.

Выписка из Единого государственного реестра недвижимости об объекте недвижимости  
**Описание местоположения земельного участка**

Земельный участок			
(вид объекта недвижимости)			
Лист № ____ Раздела <b>3.2</b>	Всего листов раздела <b>3.2</b> : ____	Всего разделов: ____	Всего листов выписки: ____
<b>28.09.2020 № 99/2020/350848168</b>			
Кадастровый номер:		<b>47:01:0000000:510 (единое землепользование)</b>	

Сведения о характерных точках границы земельного участка				
Система координат: Зона №				
Номер точки	Координаты		Описание закрепления на местности	Средняя квадратическая погрешность определения координат характерных точек границ земельного участка, м
	X	Y		
1	2	3	4	5
226	476768.53	1336685.59	данные отсутствуют	0.2
227	476782.92	1336671.1	данные отсутствуют	0.2
228	476796.86	1336657.05	данные отсутствуют	0.2
229	476817.52	1336679.35	данные отсутствуют	0.2
230	477035.23	1336301.81	данные отсутствуют	0.2
231	476712.69	1336630.17	данные отсутствуют	0.2
232	477076.67	1336351.13	данные отсутствуют	0.2
233	477060.94	1336367.21	данные отсутствуют	0.2
234	477047.4	1336382.42	данные отсутствуют	0.2
235	477039.95	1336390.2	данные отсутствуют	0.2
236	477033.11	1336397.44	данные отсутствуют	0.2
237	477019.66	1336411.31	данные отсутствуют	0.2
238	477020.82	1336412.55	данные отсутствуют	0.2
239	477006.52	1336426.54	данные отсутствуют	0.2
240	476985.41	1336403.61	данные отсутствуют	0.2

Государственный регистратор		ФГИС ЕГРН
полное наименование должности	подпись	инициалы, фамилия

М.П.



Выписка из Единого государственного реестра недвижимости об объекте недвижимости  
**Описание местоположения земельного участка**

Земельный участок			
(вид объекта недвижимости)			
Лист № ____ Раздела <b>3.2</b>	Всего листов раздела <b>3.2</b> : ____	Всего разделов: ____	Всего листов выписки: ____
<b>28.09.2020 № 99/2020/350848168</b>			
Кадастровый номер:		<b>47:01:0000000:510 (единое землепользование)</b>	

Сведения о характерных точках границы земельного участка				
Система координат: Зона №				
Номер точки	Координаты		Описание закрепления на местности	Средняя квадратическая погрешность определения координат характерных точек границ земельного участка, м
	X	Y		
1	2	3	4	5
241	476963.35	1336380.08	данные отсутствуют	0.2
242	476970.16	1336373.17	данные отсутствуют	0.2
243	476992.36	1336396.57	данные отсутствуют	0.2
244	476999.32	1336389.53	данные отсутствуют	0.2
245	476976.96	1336366.26	данные отсутствуют	0.2
246	476991.33	1336351.56	данные отсутствуют	0.2
247	477003.77	1336339.94	данные отсутствуют	0.2
248	477025.69	1336362.07	данные отсутствуют	0.2
249	477026.99	1336360.69	данные отсутствуют	0.2
250	477005.11	1336338.6	данные отсутствуют	0.2
251	477018.93	1336324.83	данные отсутствуют	0.2
252	477034.44	1336309.22	данные отсутствуют	0.2
253	477055.15	1336330.15	данные отсутствуют	0.2
254	477019.31	1336368.45	данные отсутствуют	0.2
255	477019.75	1336368.8	данные отсутствуют	0.2

Государственный регистратор		ФГИС ЕГРН
полное наименование должности	подпись	инициалы, фамилия

М.П.

Выписка из Единого государственного реестра недвижимости об объекте недвижимости  
**Описание местоположения земельного участка**

Земельный участок			
(вид объекта недвижимости)			
Лист № ____ Раздела <b>3.2</b>	Всего листов раздела <b>3.2</b> : ____	Всего разделов: ____	Всего листов выписки: ____
<b>28.09.2020 № 99/2020/350848168</b>			
Кадастровый номер:		<b>47:01:0000000:510 (единое землепользование)</b>	

Сведения о характерных точках границы земельного участка				
Система координат: Зона №				
Номер точки	Координаты		Описание закрепления на местности	Средняя квадратическая погрешность определения координат характерных точек границ земельного участка, м
	X	Y		
1	2	3	4	5
256	477013.41	1336375.18	данные отсутствуют	0.2
257	477013.05	1336374.72	данные отсутствуют	0.2
258	477004.84	1336428.99	данные отсутствуют	0.2
259	476991.4	1336442.78	данные отсутствуют	0.2
260	476977.56	1336456.97	данные отсутствуют	0.2
261	476962.6	1336471.79	данные отсутствуют	0.2
262	476949.39	1336486.5	данные отсутствуют	0.2
263	476935.1	1336501.3	данные отсутствуют	0.2
264	476912.78	1336478.39	данные отсутствуют	0.2
265	476890.44	1336456.46	данные отсутствуют	0.2
266	476904.87	1336441.8	данные отсутствуют	0.2
267	476919.71	1336426.96	данные отсутствуют	0.2
268	476941.66	1336448.89	данные отсутствуют	0.2
269	476954.72	1336434.42	данные отсутствуют	0.2
270	476941.07	1336447.87	данные отсутствуют	0.2

Государственный регистратор		ФГИС ЕГРН
полное наименование должности	подпись	инициалы, фамилия

М.П.

Выписка из Единого государственного реестра недвижимости об объекте недвижимости  
**Описание местоположения земельного участка**

Земельный участок			
(вид объекта недвижимости)			
Лист № ____ Раздела <b>3.2</b>	Всего листов раздела <b>3.2</b> : ____	Всего разделов: ____	Всего листов выписки: ____
<b>28.09.2020 № 99/2020/350848168</b>			
Кадастровый номер:		<b>47:01:0000000:510 (единое землепользование)</b>	

Сведения о характерных точках границы земельного участка				
Система координат: Зона №				
Номер точки	Координаты		Описание закрепления на местности	Средняя квадратическая погрешность определения координат характерных точек границ земельного участка, м
	X	Y		
1	2	3	4	5
271	476920.53	1336425.05	данные отсутствуют	0.2
272	476933.99	1336411.8	данные отсутствуют	0.2
273	476948.3	1336397.71	данные отсутствуют	0.2
274	476962.84	1336384.04	данные отсутствуют	0.2
275	476983.27	1336405.77	данные отсутствуют	0.2
276	476924.41	1336509.47	данные отсутствуют	0.2
277	476909.38	1336524.75	данные отсутствуют	0.2
278	476895.32	1336538.9	данные отсутствуют	0.2
279	476888.55	1336545.76	данные отсутствуют	0.2
280	476881.72	1336552.68	данные отсутствуют	0.2
281	476883.81	1336554.7	данные отсутствуют	0.2
282	476870.89	1336567.84	данные отсутствуют	0.2
283	476846.97	1336544.6	данные отсутствуют	0.2
284	476859.57	1336533.4	данные отсутствуют	0.2
285	476838.6	1336512.28	данные отсутствуют	0.2

Государственный регистратор		ФГИС ЕГРН
полное наименование должности	подпись	инициалы, фамилия

М.П.

Выписка из Единого государственного реестра недвижимости об объекте недвижимости  
**Описание местоположения земельного участка**

Земельный участок			
(вид объекта недвижимости)			
Лист № ____ Раздела <b>3.2</b>	Всего листов раздела <b>3.2</b> : ____	Всего разделов: ____	Всего листов выписки: ____
<b>28.09.2020 № 99/2020/350848168</b>			
Кадастровый номер:		<b>47:01:0000000:510 (единое землепользование)</b>	

Сведения о характерных точках границы земельного участка				
Система координат: Зона №				
Номер точки	Координаты		Описание закрепления на местности	Средняя квадратическая погрешность определения координат характерных точек границ земельного участка, м
	X	Y		
1	2	3	4	5
286	476853.81	1336496.54	данные отсутствуют	0.2
287	476868.68	1336480.65	данные отсутствуют	0.2
288	476883.85	1336465.28	данные отсутствуют	0.2
289	476903.82	1336486.34	данные отсутствуют	0.2
290	476865.05	1336567.56	данные отсутствуют	0.2
291	476851.17	1336582.91	данные отсутствуют	0.2
292	476852.86	1336584.6	данные отсутствуют	0.2
293	476837.3	1336600.08	данные отсутствуют	0.2
294	476822.94	1336615.26	данные отсутствуют	0.2
295	476808.58	1336630.43	данные отсутствуют	0.2
296	476806.42	1336628.35	данные отсутствуют	0.2
297	476790.51	1336644.62	данные отсутствуют	0.2
298	476791.15	1336645.25	данные отсутствуют	0.2
299	476777.17	1336659.55	данные отсутствуют	0.2
300	476766.44	1336649.06	данные отсутствуют	0.2

Государственный регистратор		ФГИС ЕГРН
полное наименование должности	подпись	инициалы, фамилия

М.П.

Выписка из Единого государственного реестра недвижимости об объекте недвижимости  
**Описание местоположения земельного участка**

<b>Земельный участок</b>			
(вид объекта недвижимости)			
Лист № ____ Раздела <b>3.2</b>	Всего листов раздела <b>3.2</b> : ____	Всего разделов: ____	Всего листов выписки: ____
<b>28.09.2020 № 99/2020/350848168</b>			
Кадастровый номер:		<b>47:01:0000000:510 (единое землепользование)</b>	

Сведения о характерных точках границы земельного участка				
Система координат: Зона №				
Номер точки	Координаты		Описание закрепления на местности	Средняя квадратическая погрешность определения координат характерных точек границ земельного участка, м
	X	Y		
1	2	3	4	5
301	476755.72	1336638.58	данные отсутствуют	0.2
302	476753.83	1336640.51	данные отсутствуют	0.2
303	476740.28	1336655.71	данные отсутствуют	0.2
304	476719.12	1336633.27	данные отсутствуют	0.2
305	476733.51	1336618.38	данные отсутствуют	0.2
306	476748.25	1336603.31	данные отсутствуют	0.2
307	476748.86	1336603.9	данные отсутствуют	0.2
308	476764.53	1336587.88	данные отсутствуют	0.2
309	476785.52	1336608.17	данные отсутствуют	0.2
310	476787.19	1336609.78	данные отсутствуют	0.2
311	476788.33	1336608.59	данные отсутствуют	0.2
312	476765.99	1336586.47	данные отсутствуют	0.2
313	476781.36	1336571.19	данные отсутствуют	0.2
314	476795.58	1336556.19	данные отсутствуют	0.2
315	476809.7	1336541.77	данные отсутствуют	0.2

Государственный регистратор		ФГИС ЕГРН
полное наименование должности	подпись	инициалы, фамилия

М.П.

Выписка из Единого государственного реестра недвижимости об объекте недвижимости  
**Описание местоположения земельного участка**

Земельный участок			
(вид объекта недвижимости)			
Лист № ____ Раздела <b>3.2</b>	Всего листов раздела <b>3.2</b> : ____	Всего разделов: ____	Всего листов выписки: ____
<b>28.09.2020 № 99/2020/350848168</b>			
Кадастровый номер:		<b>47:01:0000000:510 (единое землепользование)</b>	

Сведения о характерных точках границы земельного участка				
Система координат: Зона №				
Номер точки	Координаты		Описание закрепления на местности	Средняя квадратическая погрешность определения координат характерных точек границ земельного участка, м
	X	Y		
1	2	3	4	5
316	476824.91	1336526.25	данные отсутствуют	0.2
317	476844.97	1336546.85	данные отсутствуют	0.2
318	476939.95	1336197.51	данные отсутствуют	0.2
319	476615.46	1336525.86	данные отсутствуют	0.2
320	476987.59	1336249.01	данные отсутствуют	0.2
321	476977.18	1336247.53	данные отсутствуют	0.2
322	476964.22	1336262.46	данные отсутствуют	0.2
323	476957.99	1336269.65	данные отсутствуют	0.2
324	476936.13	1336289.94	данные отсутствуют	0.2
325	476922.17	1336304.59	данные отсутствуют	0.2
326	476907.2	1336319.25	данные отсутствуют	0.2
327	476886.17	1336296.43	данные отсутствуют	0.2
328	476866.3	1336274.87	данные отсутствуют	0.2
329	476880.6	1336260.74	данные отсутствуют	0.2
330	476880.13	1336260.23	данные отсутствуют	0.2

Государственный регистратор		ФГИС ЕГРН
полное наименование должности	подпись	инициалы, фамилия

М.П.

Выписка из Единого государственного реестра недвижимости об объекте недвижимости  
**Описание местоположения земельного участка**

Земельный участок			
(вид объекта недвижимости)			
Лист № ____ Раздела <b>3.2</b>	Всего листов раздела <b>3.2</b> : ____	Всего разделов: ____	Всего листов выписки: ____
<b>28.09.2020 № 99/2020/350848168</b>			
Кадастровый номер:		<b>47:01:0000000:510 (единое землепользование)</b>	

Сведения о характерных точках границы земельного участка				
Система координат: Зона №				
Номер точки	Координаты		Описание закрепления на местности	Средняя квадратическая погрешность определения координат характерных точек границ земельного участка, м
	X	Y		
1	2	3	4	5
331	476893.17	1336246.42	данные отсутствуют	0.2
332	476915.57	1336224.58	данные отсутствуют	0.2
333	476937.43	1336203.83	данные отсутствуют	0.2
334	476956.94	1336225.58	данные отсутствуют	0.2
335	477026.61	1336299.56	данные отсутствуют	0.2
336	477011.06	1336314.14	данные отсутствуют	0.2
337	477012.45	1336315.61	данные отсутствуют	0.2
338	476999.54	1336328.66	данные отсутствуют	0.2
339	476997.48	1336326.81	данные отсутствуют	0.2
340	476982.76	1336342.09	данные отсутствуют	0.2
341	476969.2	1336357.08	данные отсутствуют	0.2
342	476954.99	1336371.16	данные отсутствуют	0.2
343	476934.72	1336349.05	данные отсутствуют	0.2
344	476914.64	1336327.03	данные отсутствуют	0.2
345	476929.08	1336312.73	данные отсутствуют	0.2

Государственный регистратор		ФГИС ЕГРН
полное наименование должности	подпись	инициалы, фамилия

М.П.

Выписка из Единого государственного реестра недвижимости об объекте недвижимости  
**Описание местоположения земельного участка**

Земельный участок			
(вид объекта недвижимости)			
Лист № ____ Раздела <b>3.2</b>	Всего листов раздела <b>3.2</b> : ____	Всего разделов: ____	Всего листов выписки: ____
<b>28.09.2020 № 99/2020/350848168</b>			
Кадастровый номер:		<b>47:01:0000000:510 (единое землепользование)</b>	

Сведения о характерных точках границы земельного участка				
Система координат: Зона №				
Номер точки	Координаты		Описание закрепления на местности	Средняя квадратическая погрешность определения координат характерных точек границ земельного участка, м
	X	Y		
1	2	3	4	5
346	476942.36	1336297.75	данные отсутствуют	0.2
347	476955.17	1336284.36	данные отсутствуют	0.2
348	476970.1	1336269.68	данные отсутствуют	0.2
349	476985.56	1336256.02	данные отсутствуют	0.2
350	477004.74	1336276.99	данные отсутствуют	0.2
351	476905.67	1336322.01	данные отсутствуют	0.2
352	476892.7	1336335.43	данные отсутствуют	0.2
353	476878.93	1336349.68	данные отсутствуют	0.2
354	476865.4	1336363.67	данные отсутствуют	0.2
355	476850.47	1336379.11	данные отсутствуют	0.2
356	476834.43	1336395.71	данные отсутствуют	0.2
357	476812.72	1336374.14	данные отсутствуют	0.2
358	476792.68	1336352.32	данные отсутствуют	0.2
359	476792.43	1336348.31	данные отсутствуют	0.2
360	476807.74	1336332.52	данные отсутствуют	0.2

Государственный регистратор		ФГИС ЕГРН
полное наименование должности	подпись	инициалы, фамилия

М.П.



Выписка из Единого государственного реестра недвижимости об объекте недвижимости  
**Описание местоположения земельного участка**

Земельный участок			
(вид объекта недвижимости)			
Лист № ____ Раздела <b>3.2</b>	Всего листов раздела <b>3.2</b> : ____	Всего разделов: ____	Всего листов выписки: ____
<b>28.09.2020 № 99/2020/350848168</b>			
Кадастровый номер:		<b>47:01:0000000:510 (единое землепользование)</b>	

Сведения о характерных точках границы земельного участка				
Система координат: Зона №				
Номер точки	Координаты		Описание закрепления на местности	Средняя квадратическая погрешность определения координат характерных точек границ земельного участка, м
	X	Y		
1	2	3	4	5
361	476822.3	1336318.81	данные отсутствуют	0.2
362	476836.16	1336305.01	данные отсутствуют	0.2
363	476856.99	1336327.77	данные отсутствуют	0.2
364	476870.51	1336313.24	данные отсутствуют	0.2
365	476849.32	1336291.65	данные отсутствуют	0.2
366	476864.22	1336277.03	данные отсутствуют	0.2
367	476884.12	1336298.63	данные отсутствуют	0.2
368	476953.88	1336374.51	данные отсутствуют	0.2
369	476939.87	1336387.39	данные отсутствуют	0.2
370	476925.76	1336401.6	данные отсутствуют	0.2
371	476911.44	1336415.85	данные отсутствуют	0.2
372	476897.4	1336430.09	данные отсутствуют	0.2
373	476883.69	1336444.87	данные отсутствуют	0.2
374	476862.79	1336422.61	данные отсутствуют	0.2
375	476843.04	1336400.51	данные отсутствуют	0.2

Государственный регистратор		ФГИС ЕГРН
полное наименование должности	подпись	инициалы, фамилия

М.П.

Выписка из Единого государственного реестра недвижимости об объекте недвижимости  
**Описание местоположения земельного участка**

Земельный участок			
(вид объекта недвижимости)			
Лист № ____ Раздела <b>3.2</b>	Всего листов раздела <b>3.2</b> : ____	Всего разделов: ____	Всего листов выписки: ____
<b>28.09.2020 № 99/2020/350848168</b>			
Кадастровый номер:		<b>47:01:0000000:510 (единое землепользование)</b>	

Сведения о характерных точках границы земельного участка				
Система координат: Зона №				
Номер точки	Координаты		Описание закрепления на местности	Средняя квадратическая погрешность определения координат характерных точек границ земельного участка, м
	X	Y		
1	2	3	4	5
376	476856.71	1336385.42	данные отсутствуют	0.2
377	476870.85	1336371.59	данные отсутствуют	0.2
378	476885.17	1336357.49	данные отсутствуют	0.2
379	476899.15	1336342.73	данные отсутствуют	0.2
380	476912.67	1336329.33	данные отсутствуют	0.2
381	476932.62	1336351.15	данные отсутствуют	0.2
382	476873.85	1336457.64	данные отсутствуют	0.2
383	476859.83	1336471.75	данные отсутствуют	0.2
384	476845.51	1336486.17	данные отсутствуют	0.2
385	476831.46	1336500.42	данные отсутствуют	0.2
386	476817.51	1336514.37	данные отсутствуют	0.2
387	476795.05	1336491.33	данные отсутствуют	0.2
388	476773.75	1336469.47	данные отсутствуют	0.2
389	476788.74	1336454.86	данные отсутствуют	0.2
390	476802.99	1336440.83	данные отсутствуют	0.2

Государственный регистратор		ФГИС ЕГРН
полное наименование должности	подпись	инициалы, фамилия

М.П.

Выписка из Единого государственного реестра недвижимости об объекте недвижимости  
**Описание местоположения земельного участка**

Земельный участок			
(вид объекта недвижимости)			
Лист № ____ Раздела <b>3.2</b>	Всего листов раздела <b>3.2</b> : ____	Всего разделов: ____	Всего листов выписки: ____
<b>28.09.2020 № 99/2020/350848168</b>			
Кадастровый номер:		<b>47:01:0000000:510 (единое землепользование)</b>	

Сведения о характерных точках границы земельного участка				
Система координат: Зона №				
Номер точки	Координаты		Описание закрепления на местности	Средняя квадратическая погрешность определения координат характерных точек границ земельного участка, м
	X	Y		
1	2	3	4	5
391	476818.1	1336426.04	данные отсутствуют	0.2
392	476838.47	1336448.35	данные отсутствуют	0.2
393	476852.85	1336434.72	данные отсутствуют	0.2
394	476826.87	1336403.53	данные отсутствуют	0.2
395	476812.32	1336418.81	данные отсутствуют	0.2
396	476798.09	1336433.15	данные отсутствуют	0.2
397	476783.9	1336447.28	данные отсутствуют	0.2
398	476769.72	1336461.39	данные отсутствуют	0.2
399	476749.6	1336439.09	данные отсутствуют	0.2
400	476728.32	1336418.2	данные отсутствуют	0.2
401	476743.02	1336403.34	данные отсутствуют	0.2
402	476757.35	1336389.1	данные отсутствуют	0.2
403	476756.69	1336388.4	данные отсутствуют	0.2
404	476771.34	1336373.84	данные отсутствуют	0.2
405	476785.2	1336360.06	данные отсутствуют	0.2

Государственный регистратор		ФГИС ЕГРН
полное наименование должности	подпись	инициалы, фамилия

М.П.

Выписка из Единого государственного реестра недвижимости об объекте недвижимости  
**Описание местоположения земельного участка**

Земельный участок			
(вид объекта недвижимости)			
Лист № ____ Раздела <b>3.2</b>	Всего листов раздела <b>3.2</b> : ____	Всего разделов: ____	Всего листов выписки: ____
<b>28.09.2020 № 99/2020/350848168</b>			
Кадастровый номер:		<b>47:01:0000000:510 (единое землепользование)</b>	

Сведения о характерных точках границы земельного участка				
Система координат: Зона №				
Номер точки	Координаты		Описание закрепления на местности	Средняя квадратическая погрешность определения координат характерных точек границ земельного участка, м
	X	Y		
1	2	3	4	5
406	476805.95	1336382.04	данные отсутствуют	0.2
407	476816.85	1336517.3	данные отсутствуют	0.2
408	476808.64	1336525.66	данные отсутствуют	0.2
409	476807.5	1336524.49	данные отсутствуют	0.2
410	476801.87	1336530.48	данные отсутствуют	0.2
411	476788.5	1336545.09	данные отсутствуют	0.2
412	476776.56	1336558.13	данные отсутствуют	0.2
413	476753.28	1336535	данные отсутствуют	0.2
414	476730.45	1336512.13	данные отсутствуют	0.2
415	476743.43	1336497.68	данные отсутствуют	0.2
416	476744.56	1336498.76	данные отсутствуют	0.2
417	476757.96	1336485.26	данные отсутствуют	0.2
418	476771.95	1336471.92	данные отсутствуют	0.2
419	476793.7	1336493.75	данные отсутствуют	0.2
420	476769.05	1336464	данные отсутствуют	0.2

Государственный регистратор		ФГИС ЕГРН
полное наименование должности	подпись	инициалы, фамилия

М.П.

Выписка из Единого государственного реестра недвижимости об объекте недвижимости  
**Описание местоположения земельного участка**

Земельный участок			
(вид объекта недвижимости)			
Лист № ____ Раздела <b>3.2</b>	Всего листов раздела <b>3.2</b> : ____	Всего разделов: ____	Всего листов выписки: ____
<b>28.09.2020 № 99/2020/350848168</b>			
Кадастровый номер:		<b>47:01:0000000:510 (единое землепользование)</b>	

Сведения о характерных точках границы земельного участка				
Система координат: Зона №				
Номер точки	Координаты		Описание закрепления на местности	Средняя квадратическая погрешность определения координат характерных точек границ земельного участка, м
	X	Y		
1	2	3	4	5
421	476753.87	1336478.36	данные отсутствуют	0.2
422	476739.2	1336492.97	данные отсутствуют	0.2
423	476725.36	1336506.64	данные отсутствуют	0.2
424	476704.32	1336485.33	данные отсутствуют	0.2
425	476683.49	1336463.71	данные отсутствуют	0.2
426	476697.83	1336449.11	данные отсутствуют	0.2
427	476712.99	1336433.79	данные отсутствуют	0.2
428	476727.3	1336419.66	данные отсутствуют	0.2
429	476747.53	1336441.26	данные отсутствуют	0.2
430	476771.74	1336558.92	данные отсутствуют	0.2
431	476757.67	1336573.11	данные отсутствуют	0.2
432	476736.3	1336551.89	данные отсутствуют	0.2
433	476735.14	1336553.05	данные отсутствуют	0.2
434	476755.61	1336576.1	данные отсутствуют	0.2
435	476742.21	1336589.55	данные отсутствуют	0.2

Государственный регистратор		ФГИС ЕГРН
полное наименование должности	подпись	инициалы, фамилия

М.П.

Выписка из Единого государственного реестра недвижимости об объекте недвижимости  
**Описание местоположения земельного участка**

Земельный участок			
(вид объекта недвижимости)			
Лист № ____ Раздела <b>3.2</b>	Всего листов раздела <b>3.2</b> : ____	Всего разделов: ____	Всего листов выписки: ____
<b>28.09.2020 № 99/2020/350848168</b>			
Кадастровый номер:		<b>47:01:0000000:510 (единое землепользование)</b>	

Сведения о характерных точках границы земельного участка				
Система координат: Зона №				
Номер точки	Координаты		Описание закрепления на местности	Средняя квадратическая погрешность определения координат характерных точек границ земельного участка, м
	X	Y		
1	2	3	4	5
436	476720.99	1336567.18	данные отсутствуют	0.2
437	476700.35	1336545.41	данные отсутствуют	0.2
438	476714.5	1336531.28	данные отсутствуют	0.2
439	476729.03	1336516.61	данные отсутствуют	0.2
440	476750.44	1336537.82	данные отсутствуют	0.2
441	476722.55	1336507.88	данные отсутствуют	0.2
442	476708.31	1336523.29	данные отсутствуют	0.2
443	476694.67	1336537.72	данные отсутствуют	0.2
444	476673.46	1336516.38	данные отсутствуют	0.2
445	476652.31	1336495.11	данные отсутствуют	0.2
446	476666.49	1336481.01	данные отсутствуют	0.2
447	476682.52	1336465.39	данные отсутствуют	0.2
448	476702.22	1336487.4	данные отсутствуют	0.2
449	476740.12	1336591.88	данные отсутствуют	0.2
450	476725.83	1336606.35	данные отсутствуют	0.2

Государственный регистратор		ФГИС ЕГРН
полное наименование должности	подпись	инициалы, фамилия

М.П.

Выписка из Единого государственного реестра недвижимости об объекте недвижимости  
**Описание местоположения земельного участка**

Земельный участок			
(вид объекта недвижимости)			
Лист № ____ Раздела <b>3.2</b>	Всего листов раздела <b>3.2</b> : ____	Всего разделов: ____	Всего листов выписки: ____
<b>28.09.2020 № 99/2020/350848168</b>			
Кадастровый номер:		<b>47:01:0000000:510 (единое землепользование)</b>	

Сведения о характерных точках границы земельного участка				
Система координат: Зона №				
Номер точки	Координаты		Описание закрепления на местности	Средняя квадратическая погрешность определения координат характерных точек границ земельного участка, м
	X	Y		
1	2	3	4	5
451	476704.14	1336584.82	данные отсутствуют	0.2
452	476690.03	1336599.01	данные отсутствуют	0.2
453	476669.62	1336576.99	данные отсутствуют	0.2
454	476683.75	1336562.81	данные отсутствуют	0.2
455	476698.28	1336547.58	данные отсутствуют	0.2
456	476718.92	1336569.35	данные отсутствуют	0.2
457	476691.99	1336540.55	данные отсутствуют	0.2
458	476677.8	1336554.65	данные отсутствуют	0.2
459	476663.1	1336569.38	данные отсутствуют	0.2
460	476642.02	1336547.91	данные отсутствуют	0.2
461	476621.58	1336527.12	данные отсутствуют	0.2
462	476635.41	1336512.18	данные отсутствуют	0.2
463	476649.6	1336498.08	данные отсутствуют	0.2
464	476670.75	1336519.36	данные отсутствуют	0.2
465	476890.37	1336146.64	данные отсутствуют	0.2

Государственный регистратор		ФГИС ЕГРН
полное наименование должности	подпись	инициалы, фамилия

М.П.

Выписка из Единого государственного реестра недвижимости об объекте недвижимости  
**Описание местоположения земельного участка**

Земельный участок			
(вид объекта недвижимости)			
Лист № ____ Раздела <b>3.2</b>	Всего листов раздела <b>3.2</b> : ____	Всего разделов: ____	Всего листов выписки: ____
<b>28.09.2020 № 99/2020/350848168</b>			
Кадастровый номер:		<b>47:01:0000000:510 (единое землепользование)</b>	

Сведения о характерных точках границы земельного участка				
Система координат: Зона №				
Номер точки	Координаты		Описание закрепления на местности	Средняя квадратическая погрешность определения координат характерных точек границ земельного участка, м
	X	Y		
1	2	3	4	5
466	476571.03	1336477.58	данные отсутствуют	0.2
467	476932.76	1336197.1	данные отсутствуют	0.2
468	476918.79	1336210.89	данные отсутствуют	0.2
469	476903.46	1336226.03	данные отсутствуют	0.2
470	476889.15	1336240.81	данные отсутствуют	0.2
471	476875.54	1336254.86	данные отсутствуют	0.2
472	476862.07	1336268.36	данные отсутствуют	0.2
473	476840.69	1336245.93	данные отсутствуют	0.2
474	476819.98	1336224.68	данные отсутствуют	0.2
475	476834.29	1336209.56	данные отсутствуют	0.2
476	476847.64	1336194.93	данные отсутствуют	0.2
477	476861.44	1336180.86	данные отсутствуют	0.2
478	476875.66	1336165.83	данные отсутствуют	0.2
479	476889.4	1336151.31	данные отсутствуют	0.2
480	476910.91	1336174.05	данные отсутствуют	0.2

Государственный регистратор		ФГИС ЕГРН
полное наименование должности	подпись	инициалы, фамилия

М.П.



Выписка из Единого государственного реестра недвижимости об объекте недвижимости  
**Описание местоположения земельного участка**

Земельный участок			
(вид объекта недвижимости)			
Лист № ____ Раздела <b>3.2</b>	Всего листов раздела <b>3.2</b> : ____	Всего разделов: ____	Всего листов выписки: ____
<b>28.09.2020 № 99/2020/350848168</b>			
Кадастровый номер:		<b>47:01:0000000:510 (единое землепользование)</b>	

Сведения о характерных точках границы земельного участка				
Система координат: Зона №				
Номер точки	Координаты		Описание закрепления на местности	Средняя квадратическая погрешность определения координат характерных точек границ земельного участка, м
	X	Y		
1	2	3	4	5
481	476860.03	1336269.74	данные отсутствуют	0.2
482	476846.24	1336283.38	данные отсутствуют	0.2
483	476831.23	1336298.42	данные отсутствуют	0.2
484	476816.59	1336312.77	данные отсутствуют	0.2
485	476809.51	1336319.83	данные отсутствуют	0.2
486	476802.43	1336326.89	данные отсутствуют	0.2
487	476787.67	1336341.84	данные отсутствуют	0.2
488	476767.35	1336321.01	данные отсутствуют	0.2
489	476746.63	1336299.77	данные отсутствуют	0.2
490	476761.34	1336284.69	данные отсутствуют	0.2
491	476776.3	1336269.36	данные отсутствуют	0.2
492	476790.1	1336255.2	данные отсутствуют	0.2
493	476803.36	1336241.61	данные отсутствуют	0.2
494	476817.97	1336226.63	данные отсутствуют	0.2
495	476838.57	1336248.06	данные отсутствуют	0.2

Государственный регистратор		ФГИС ЕГРН
полное наименование должности	подпись	инициалы, фамилия

М.П.

Выписка из Единого государственного реестра недвижимости об объекте недвижимости  
**Описание местоположения земельного участка**

Земельный участок			
(вид объекта недвижимости)			
Лист № ____ Раздела <b>3.2</b>	Всего листов раздела <b>3.2</b> : ____	Всего разделов: ____	Всего листов выписки: ____
<b>28.09.2020 № 99/2020/350848168</b>			
Кадастровый номер:		<b>47:01:0000000:510 (единое землепользование)</b>	

Сведения о характерных точках границы земельного участка				
Система координат: Зона №				
Номер точки	Координаты		Описание закрепления на местности	Средняя квадратическая погрешность определения координат характерных точек границ земельного участка, м
	X	Y		
1	2	3	4	5
496	476779.47	1336351.79	данные отсутствуют	0.2
497	476763.98	1336367.57	данные отсутствуют	0.2
498	476749.59	1336382.23	данные отсутствуют	0.2
499	476736.24	1336396.49	данные отсутствуют	0.2
500	476715.72	1336374.01	данные отсутствуют	0.2
501	476694.48	1336352.36	данные отсутствуют	0.2
502	476709.52	1336337.27	данные отсутствуют	0.2
503	476723.72	1336323.57	данные отсутствуют	0.2
504	476738.6	1336308.46	данные отсутствуют	0.2
505	476757.99	1336330.31	данные отсутствуют	0.2
506	476734.6	1336397.5	данные отсутствуют	0.2
507	476720.59	1336411.77	данные отсутствуют	0.2
508	476705.59	1336426.22	данные отсутствуют	0.2
509	476691.45	1336440.92	данные отсутствуют	0.2
510	476677.3	1336455.89	данные отсутствуют	0.2

Государственный регистратор		ФГИС ЕГРН
полное наименование должности	подпись	инициалы, фамилия

М.П.

Выписка из Единого государственного реестра недвижимости об объекте недвижимости  
**Описание местоположения земельного участка**

Земельный участок			
(вид объекта недвижимости)			
Лист № ____ Раздела <b>3.2</b>	Всего листов раздела <b>3.2</b> : ____	Всего разделов: ____	Всего листов выписки: ____
<b>28.09.2020 № 99/2020/350848168</b>			
Кадастровый номер:		<b>47:01:0000000:510 (единое землепользование)</b>	

Сведения о характерных точках границы земельного участка				
Система координат: Зона №				
Номер точки	Координаты		Описание закрепления на местности	Средняя квадратическая погрешность определения координат характерных точек границ земельного участка, м
	X	Y		
1	2	3	4	5
511	476657.29	1336434.61	данные отсутствуют	0.2
512	476636.11	1336412.22	данные отсутствуют	0.2
513	476649.97	1336398.1	данные отсутствуют	0.2
514	476665.15	1336382.65	данные отсутствуют	0.2
515	476678.22	1336369.32	данные отсутствуют	0.2
516	476698.15	1336391.08	данные отсутствуют	0.2
517	476700.01	1336389.93	данные отсутствуют	0.2
518	476679.19	1336368.34	данные отсутствуют	0.2
519	476693.2	1336354.07	данные отсутствуют	0.2
520	476714.03	1336375.66	данные отсутствуют	0.2
521	476675.09	1336456.37	данные отсутствуют	0.2
522	476659.5	1336470.96	данные отсутствуют	0.2
523	476660.88	1336472.41	данные отсутствуют	0.2
524	476646.91	1336486.72	данные отсутствуют	0.2
525	476626.22	1336465.22	данные отсутствуют	0.2

Государственный регистратор		ФГИС ЕГРН
полное наименование должности	подпись	инициалы, фамилия

М.П.

Выписка из Единого государственного реестра недвижимости об объекте недвижимости  
**Описание местоположения земельного участка**

Земельный участок			
(вид объекта недвижимости)			
Лист № ____ Раздела <b>3.2</b>	Всего листов раздела <b>3.2</b> : ____	Всего разделов: ____	Всего листов выписки: ____
<b>28.09.2020 № 99/2020/350848168</b>			
Кадастровый номер:		<b>47:01:0000000:510 (единое землепользование)</b>	

Сведения о характерных точках границы земельного участка				
Система координат: Зона №				
Номер точки	Координаты		Описание закрепления на местности	Средняя квадратическая погрешность определения координат характерных точек границ земельного участка, м
	X	Y		
1	2	3	4	5
526	476624.94	1336466.56	данные отсутствуют	0.2
527	476605.79	1336446.43	данные отсутствуют	0.2
528	476620.99	1336431.21	данные отсутствуют	0.2
529	476636.94	1336415.82	данные отсутствуют	0.2
530	476655.88	1336436	данные отсутствуют	0.2
531	476643.48	1336490.31	данные отсутствуют	0.2
532	476629.19	1336505	данные отсутствуют	0.2
533	476614.95	1336519.21	данные отсутствуют	0.2
534	476594.55	1336497.53	данные отсутствуют	0.2
535	476574.29	1336477.96	данные отсутствуют	0.2
536	476574.83	1336475.28	данные отсутствуют	0.2
537	476587.61	1336462.3	данные отсутствуют	0.2
538	476588.1	1336462.79	данные отсутствуют	0.2
539	476603.03	1336447.8	данные отсутствуют	0.2
540	476622.95	1336468.73	данные отсутствуют	0.2

Государственный регистратор		ФГИС ЕГРН
полное наименование должности	подпись	инициалы, фамилия

М.П.

Выписка из Единого государственного реестра недвижимости об объекте недвижимости  
**Описание местоположения земельного участка**

Земельный участок			
(вид объекта недвижимости)			
Лист № ____ Раздела <b>3.2</b>	Всего листов раздела <b>3.2</b> : ____	Всего разделов: ____	Всего листов выписки: ____
<b>28.09.2020 № 99/2020/350848168</b>			
Кадастровый номер:		<b>47:01:0000000:510 (единое землепользование)</b>	

Сведения о характерных точках границы земельного участка				
Система координат: Зона №				
Номер точки	Координаты		Описание закрепления на местности	Средняя квадратическая погрешность определения координат характерных точек границ земельного участка, м
	X	Y		
1	2	3	4	5
541	476845.95	1336096.42	данные отсутствуют	0.2
542	476776.42	1336159.52	данные отсутствуют	0.2
543	476627.05	1336309.53	данные отсутствуют	0.2
544	476519.52	1336428	данные отсутствуют	0.2
545	476595.83	1336439.06	данные отсутствуют	0.2
546	476581.23	1336453.65	данные отсутствуют	0.2
547	476567.54	1336468.58	данные отсутствуют	0.2
548	476547.45	1336445.93	данные отсутствуют	0.2
549	476545.25	1336444.81	данные отсутствуют	0.2
550	476529.51	1336428.61	данные отсутствуют	0.2
551	476528.43	1336426.18	данные отсутствуют	0.2
552	476528.64	1336423.76	данные отсутствуют	0.2
553	476530.22	1336421	данные отсутствуют	0.2
554	476540.41	1336410.3	данные отсутствуют	0.2
555	476554.73	1336396.12	данные отсутствуют	0.2

Государственный регистратор		ФГИС ЕГРН
полное наименование должности	подпись	инициалы, фамилия

М.П.

Выписка из Единого государственного реестра недвижимости об объекте недвижимости  
**Описание местоположения земельного участка**

Земельный участок			
(вид объекта недвижимости)			
Лист № ____ Раздела <b>3.2</b>	Всего листов раздела <b>3.2</b> : ____	Всего разделов: ____	Всего листов выписки: ____
<b>28.09.2020 № 99/2020/350848168</b>			
Кадастровый номер:		<b>47:01:0000000:510 (единое землепользование)</b>	

Сведения о характерных точках границы земельного участка				
Система координат: Зона №				
Номер точки	Координаты		Описание закрепления на местности	Средняя квадратическая погрешность определения координат характерных точек границ земельного участка, м
	X	Y		
1	2	3	4	5
556	476575.75	1336418.06	данные отсутствуют	0.2
557	476732.77	1336300.92	данные отсутствуют	0.2
558	476718.53	1336315.28	данные отсутствуют	0.2
559	476696.74	1336293.35	данные отсутствуют	0.2
560	476682.79	1336307.79	данные отсутствуют	0.2
561	476704.09	1336329.83	данные отсутствуют	0.2
562	476688.68	1336345.36	данные отсутствуют	0.2
563	476688.14	1336344.78	данные отсутствуют	0.2
564	476673.84	1336358.78	данные отсутствуют	0.2
565	476653.63	1336336.76	данные отсутствуют	0.2
566	476652.43	1336337.86	данные отсутствуют	0.2
567	476632.2	1336316.22	данные отсутствуют	0.2
568	476647.4	1336300.64	данные отсутствуют	0.2
569	476662.23	1336285.11	данные отсутствуют	0.2
570	476675.25	1336272.43	данные отсутствуют	0.2

Государственный регистратор		ФГИС ЕГРН
полное наименование должности	подпись	инициалы, фамилия

М.П.

Выписка из Единого государственного реестра недвижимости об объекте недвижимости  
**Описание местоположения земельного участка**

Земельный участок			
(вид объекта недвижимости)			
Лист № ____ Раздела <b>3.2</b>	Всего листов раздела <b>3.2</b> : ____	Всего разделов: ____	Всего листов выписки: ____
<b>28.09.2020 № 99/2020/350848168</b>			
Кадастровый номер:		<b>47:01:0000000:510 (единое землепользование)</b>	

Сведения о характерных точках границы земельного участка				
Система координат: Зона №				
Номер точки	Координаты		Описание закрепления на местности	Средняя квадратическая погрешность определения координат характерных точек границ земельного участка, м
	X	Y		
1	2	3	4	5
571	476689.2	1336258.1	данные отсутствуют	0.2
572	476710.7	1336279.02	данные отсутствуют	0.2
573	476811.4	1336219.83	данные отсутствуют	0.2
574	476798.24	1336233.36	данные отсутствуют	0.2
575	476784.5	1336247.49	данные отсутствуют	0.2
576	476770.03	1336262.37	данные отсутствуют	0.2
577	476756.19	1336276.06	данные отсутствуют	0.2
578	476741.66	1336289.72	данные отсутствуют	0.2
579	476720.91	1336268.37	данные отсутствуют	0.2
580	476702	1336246.59	данные отсутствуют	0.2
581	476715.74	1336232.83	данные отсутствуют	0.2
582	476714.78	1336231.77	данные отсутствуют	0.2
583	476729.08	1336217.89	данные отсутствуют	0.2
584	476743.08	1336203.33	данные отсутствуют	0.2
585	476756.97	1336188.89	данные отсутствуют	0.2

Государственный регистратор		ФГИС ЕГРН
полное наименование должности	подпись	инициалы, фамилия

М.П.

Выписка из Единого государственного реестра недвижимости об объекте недвижимости  
**Описание местоположения земельного участка**

Земельный участок			
(вид объекта недвижимости)			
Лист № ____ Раздела <b>3.2</b>	Всего листов раздела <b>3.2</b> : ____	Всего разделов: ____	Всего листов выписки: ____
<b>28.09.2020 № 99/2020/350848168</b>			
Кадастровый номер:		<b>47:01:0000000:510 (единое землепользование)</b>	

Сведения о характерных точках границы земельного участка				
Система координат: Зона №				
Номер точки	Координаты		Описание закрепления на местности	Средняя квадратическая погрешность определения координат характерных точек границ земельного участка, м
	X	Y		
1	2	3	4	5
586	476778.18	1336210.9	данные отсутствуют	0.2
587	476784.39	1336204.34	данные отсутствуют	0.2
588	476762.34	1336182.61	данные отсутствуют	0.2
589	476769.11	1336175.89	данные отсутствуют	0.2
590	476790.4	1336198.17	данные отсутствуют	0.2
591	476883.14	1336144.29	данные отсутствуют	0.2
592	476869.41	1336158.83	данные отсутствуют	0.2
593	476860.01	1336168.55	данные отсутствуют	0.2
594	476841.67	1336187.56	данные отсутствуют	0.2
595	476828.3	1336202.45	данные отсутствуют	0.2
596	476813.48	1336217.69	данные отсутствуют	0.2
597	476792.48	1336196.04	данные отсутствуют	0.2
598	476771.36	1336174.26	данные отсутствуют	0.2
599	476786.22	1336158.47	данные отсутствуют	0.2
600	476800.22	1336143.91	данные отсутствуют	0.2

Государственный регистратор		ФГИС ЕГРН
полное наименование должности	подпись	инициалы, фамилия

М.П.



Выписка из Единого государственного реестра недвижимости об объекте недвижимости  
**Описание местоположения земельного участка**

Земельный участок			
(вид объекта недвижимости)			
Лист № ____ Раздела <b>3.2</b>	Всего листов раздела <b>3.2</b> : ____	Всего разделов: ____	Всего листов выписки: ____
<b>28.09.2020 № 99/2020/350848168</b>			
Кадастровый номер:		<b>47:01:0000000:510 (единое землепользование)</b>	

Сведения о характерных точках границы земельного участка				
Система координат: Зона №				
Номер точки	Координаты		Описание закрепления на местности	Средняя квадратическая погрешность определения координат характерных точек границ земельного участка, м
	X	Y		
1	2	3	4	5
601	476814.19	1336129.56	данные отсутствуют	0.2
602	476828.16	1336115.25	данные отсутствуют	0.2
603	476840.96	1336102.89	данные отсутствуют	0.2
604	476845.57	1336101.68	данные отсутствуют	0.2
605	476863.24	1336122.66	данные отсутствуют	0.2
606	476673.43	1336361.48	данные отсутствуют	0.2
607	476659.87	1336374.97	данные отсутствуют	0.2
608	476637.65	1336353.2	данные отсутствуют	0.2
609	476623.65	1336368.07	данные отсутствуют	0.2
610	476644.81	1336389.58	данные отсутствуют	0.2
611	476630.86	1336403.63	данные отсутствуют	0.2
612	476609.6	1336381.61	данные отсутствуют	0.2
613	476607.34	1336383.78	данные отсутствуют	0.2
614	476607.81	1336384.27	данные отсутствуют	0.2
615	476628.75	1336405.76	данные отсутствуют	0.2

Государственный регистратор		ФГИС ЕГРН
полное наименование должности	подпись	инициалы, фамилия

М.П.

Выписка из Единого государственного реестра недвижимости об объекте недвижимости  
**Описание местоположения земельного участка**

Земельный участок			
(вид объекта недвижимости)			
Лист № ____ Раздела <b>3.2</b>	Всего листов раздела <b>3.2</b> : ____	Всего разделов: ____	Всего листов выписки: ____
<b>28.09.2020 № 99/2020/350848168</b>			
Кадастровый номер:		<b>47:01:0000000:510 (единое землепользование)</b>	

Сведения о характерных точках границы земельного участка				
Система координат: Зона №				
Номер точки	Координаты		Описание закрепления на местности	Средняя квадратическая погрешность определения координат характерных точек границ земельного участка, м
	X	Y		
1	2	3	4	5
616	476614.66	1336419.96	данные отсутствуют	0.2
617	476599.8	1336434.94	данные отсутствуют	0.2
618	476579.12	1336413.93	данные отсутствуют	0.2
619	476578.6	1336414.47	данные отсутствуют	0.2
620	476557.67	1336392.97	данные отсутствуют	0.2
621	476572.8	1336376.98	данные отсутствуют	0.2
622	476587.31	1336362.84	данные отсутствуют	0.2
623	476604.24	1336347	данные отсутствуют	0.2
624	476602.73	1336345.6	данные отсутствуют	0.2
625	476616.02	1336329.68	данные отсутствуют	0.2
626	476629.25	1336316.53	данные отсутствуют	0.2
627	476650.96	1336339.38	данные отсутствуют	0.2
628	476664.13	1336681.04	данные отсутствуют	0.2
629	476545.27	1336804.65	данные отсутствуют	0.2
630	476639.28	1336912.17	данные отсутствуют	0.2

Государственный регистратор		ФГИС ЕГРН
полное наименование должности	подпись	инициалы, фамилия

М.П.

Выписка из Единого государственного реестра недвижимости об объекте недвижимости  
**Описание местоположения земельного участка**

Земельный участок			
(вид объекта недвижимости)			
Лист № ____ Раздела <b>3.2</b>	Всего листов раздела <b>3.2</b> : ____	Всего разделов: ____	Всего листов выписки: ____
<b>28.09.2020 № 99/2020/350848168</b>			
Кадастровый номер:		<b>47:01:0000000:510 (единое землепользование)</b>	

Сведения о характерных точках границы земельного участка				
Система координат: Зона №				
Номер точки	Координаты		Описание закрепления на местности	Средняя квадратическая погрешность определения координат характерных точек границ земельного участка, м
	X	Y		
1	2	3	4	5
631	476802.4	1336737.51	данные отсутствуют	0.2
632	476787.7	1336751.98	данные отсутствуют	0.2
633	476773.95	1336765.84	данные отсутствуют	0.2
634	476760.25	1336780.47	данные отсутствуют	0.2
635	476745.17	1336793.2	данные отсутствуют	0.2
636	476730.94	1336807.41	данные отсутствуют	0.2
637	476710.7	1336787.98	данные отсутствуют	0.2
638	476689.75	1336766.53	данные отсутствуют	0.2
639	476704.52	1336751.72	данные отсутствуют	0.2
640	476719.17	1336736.12	данные отсутствуют	0.2
641	476733.41	1336722.08	данные отсутствуют	0.2
642	476748.2	1336707.43	данные отсутствуют	0.2
643	476762.29	1336693.23	данные отсутствуют	0.2
644	476782.17	1336715.79	данные отсутствуют	0.2
645	476729.41	1336811.14	данные отсутствуют	0.2

Государственный регистратор		ФГИС ЕГРН
полное наименование должности	подпись	инициалы, фамилия

М.П.

Выписка из Единого государственного реестра недвижимости об объекте недвижимости  
**Описание местоположения земельного участка**

Земельный участок			
(вид объекта недвижимости)			
Лист № ____ Раздела <b>3.2</b>	Всего листов раздела <b>3.2</b> : ____	Всего разделов: ____	Всего листов выписки: ____
<b>28.09.2020 № 99/2020/350848168</b>			
Кадастровый номер:		<b>47:01:0000000:510 (единое землепользование)</b>	

Сведения о характерных точках границы земельного участка				
Система координат: Зона №				
Номер точки	Координаты		Описание закрепления на местности	Средняя квадратическая погрешность определения координат характерных точек границ земельного участка, м
	X	Y		
1	2	3	4	5
646	476715.03	1336825.38	данные отсутствуют	0.2
647	476700.46	1336840.16	данные отсутствуют	0.2
648	476680.15	1336818.04	данные отсутствуют	0.2
649	476665.79	1336831.83	данные отсутствуют	0.2
650	476686.63	1336853.36	данные отсутствуют	0.2
651	476672.29	1336867.3	данные отсутствуют	0.2
652	476658.22	1336881.2	данные отсутствуют	0.2
653	476659.74	1336882.69	данные отсутствуют	0.2
654	476644.86	1336897.8	данные отсутствуют	0.2
655	476625.17	1336876.12	данные отсутствуют	0.2
656	476638.67	1336861.91	данные отсутствуют	0.2
657	476637.11	1336860.37	данные отсутствуют	0.2
658	476623.18	1336874.84	данные отсутствуют	0.2
659	476602.31	1336852.74	данные отсутствуют	0.2
660	476616.95	1336838.33	данные отсутствуют	0.2

Государственный регистратор		ФГИС ЕГРН
полное наименование должности	подпись	инициалы, фамилия

М.П.

Выписка из Единого государственного реестра недвижимости об объекте недвижимости  
**Описание местоположения земельного участка**

Земельный участок			
(вид объекта недвижимости)			
Лист № ____ Раздела <b>3.2</b>	Всего листов раздела <b>3.2</b> : ____	Всего разделов: ____	Всего листов выписки: ____
<b>28.09.2020 № 99/2020/350848168</b>			
Кадастровый номер:		<b>47:01:0000000:510 (единое землепользование)</b>	

Сведения о характерных точках границы земельного участка				
Система координат: Зона №				
Номер точки	Координаты		Описание закрепления на местности	Средняя квадратическая погрешность определения координат характерных точек границ земельного участка, м
	X	Y		
1	2	3	4	5
661	476631.59	1336823.91	данные отсутствуют	0.2
662	476631.09	1336823.37	данные отсутствуют	0.2
663	476645.96	1336808.88	данные отсутствуют	0.2
664	476660.18	1336795.03	данные отсутствуют	0.2
665	476672.91	1336781.03	данные отсутствуют	0.2
666	476688.16	1336767.81	данные отсутствуют	0.2
667	476708.29	1336790.6	данные отсутствуют	0.2
668	476682.28	1336759.79	данные отсутствуют	0.2
669	476668.36	1336773.68	данные отсутствуют	0.2
670	476654.05	1336787.98	данные отсутствуют	0.2
671	476639.46	1336802.54	данные отсутствуют	0.2
672	476638.94	1336802.01	данные отсутствуют	0.2
673	476624.04	1336816.38	данные отсутствуют	0.2
674	476616.35	1336823.87	данные отсутствуют	0.2
675	476617.45	1336825.13	данные отсутствуют	0.2

Государственный регистратор		ФГИС ЕГРН
полное наименование должности	подпись	инициалы, фамилия

М.П.

Выписка из Единого государственного реестра недвижимости об объекте недвижимости  
**Описание местоположения земельного участка**

<b>Земельный участок</b>			
(вид объекта недвижимости)			
Лист № ____ Раздела <b>3.2</b>	Всего листов раздела <b>3.2</b> : ____	Всего разделов: ____	Всего листов выписки: ____
<b>28.09.2020 № 99/2020/350848168</b>			
Кадастровый номер:		<b>47:01:0000000:510 (единое землепользование)</b>	

Сведения о характерных точках границы земельного участка				
Система координат: Зона №				
Номер точки	Координаты		Описание закрепления на местности	Средняя квадратическая погрешность определения координат характерных точек границ земельного участка, м
	X	Y		
1	2	3	4	5
676	476610.21	1336832.07	данные отсутствуют	0.2
677	476595.82	1336845.86	данные отсутствуют	0.2
678	476576.3	1336823.22	данные отсутствуют	0.2
679	476553.35	1336799.04	данные отсутствуют	0.2
680	476567.7	1336785.27	данные отсутствуют	0.2
681	476595.73	1336757.17	данные отсутствуют	0.2
682	476610.14	1336742.93	данные отсутствуют	0.2
683	476624.49	1336728.75	данные отсутствуют	0.2
684	476625.09	1336729.4	данные отсутствуют	0.2
685	476639.89	1336714.5	данные отсутствуют	0.2
686	476661.31	1336737.39	данные отсутствуют	0.2
687	476755.74	1336685.17	данные отсутствуют	0.2
688	476741.39	1336699.09	данные отсутствуют	0.2
689	476727.18	1336713.36	данные отсутствуют	0.2
690	476712.71	1336727.84	данные отсутствуют	0.2

Государственный регистратор		ФГИС ЕГРН
полное наименование должности	подпись	инициалы, фамилия

М.П.

Выписка из Единого государственного реестра недвижимости об объекте недвижимости  
**Описание местоположения земельного участка**

Земельный участок			
(вид объекта недвижимости)			
Лист № ____ Раздела <b>3.2</b>	Всего листов раздела <b>3.2</b> : ____	Всего разделов: ____	Всего листов выписки: ____
<b>28.09.2020 № 99/2020/350848168</b>			
Кадастровый номер:		<b>47:01:0000000:510 (единое землепользование)</b>	

Сведения о характерных точках границы земельного участка				
Система координат: Зона №				
Номер точки	Координаты		Описание закрепления на местности	Средняя квадратическая погрешность определения координат характерных точек границ земельного участка, м
	X	Y		
1	2	3	4	5
691	476698.27	1336741.81	данные отсутствуют	0.2
692	476683.54	1336756.76	данные отсутствуют	0.2
693	476663.19	1336735	данные отсутствуют	0.2
694	476641.55	1336711.88	данные отсутствуют	0.2
695	476655.89	1336697.72	данные отсутствуют	0.2
696	476670.21	1336682.44	данные отсутствуют	0.2
697	476684.81	1336668.04	данные отсутствуют	0.2
698	476699.24	1336654.07	данные отсутствуют	0.2
699	476713.24	1336641.05	данные отсутствуют	0.2
700	476735.64	1336663.53	данные отсутствуют	0.2
701	476537.55	1336605.7	данные отсутствуют	0.2
702	476442.25	1336697.13	данные отсутствуют	0.2
703	476631.15	1336705.15	данные отсутствуют	0.2
704	476616.43	1336719.67	данные отсутствуют	0.2
705	476617.14	1336720.46	данные отсутствуют	0.2

Государственный регистратор		ФГИС ЕГРН
полное наименование должности	подпись	инициалы, фамилия

М.П.

Выписка из Единого государственного реестра недвижимости об объекте недвижимости  
**Описание местоположения земельного участка**

Земельный участок			
(вид объекта недвижимости)			
Лист № ____ Раздела <b>3.2</b>	Всего листов раздела <b>3.2</b> : ____	Всего разделов: ____	Всего листов выписки: ____
<b>28.09.2020 № 99/2020/350848168</b>			
Кадастровый номер:		<b>47:01:0000000:510 (единое землепользование)</b>	

Сведения о характерных точках границы земельного участка				
Система координат: Зона №				
Номер точки	Координаты		Описание закрепления на местности	Средняя квадратическая погрешность определения координат характерных точек границ земельного участка, м
	X	Y		
1	2	3	4	5
706	476602.64	1336734.41	данные отсутствуют	0.2
707	476588.57	1336748.65	данные отсутствуют	0.2
708	476574.5	1336761	данные отсутствуют	0.2
709	476559.58	1336775.71	данные отсутствуют	0.2
710	476545.3	1336789.79	данные отсутствуют	0.2
711	476523.13	1336767.29	данные отсутствуют	0.2
712	476502.07	1336746.16	данные отсутствуют	0.2
713	476517.2	1336730.84	данные отсутствуют	0.2
714	476531.3	1336716.58	данные отсутствуют	0.2
715	476545.5	1336702.21	данные отсутствуют	0.2
716	476546.27	1336703.03	данные отсутствуют	0.2
717	476560.76	1336688.64	данные отсутствуют	0.2
718	476559.9	1336687.72	данные отсутствуют	0.2
719	476574.17	1336673.37	данные отсутствуют	0.2
720	476588.2	1336659.26	данные отсутствуют	0.2

Государственный регистратор		ФГИС ЕГРН
полное наименование должности	подпись	инициалы, фамилия

М.П.



Выписка из Единого государственного реестра недвижимости об объекте недвижимости  
**Описание местоположения земельного участка**

Земельный участок			
(вид объекта недвижимости)			
Лист № ____ Раздела <b>3.2</b>	Всего листов раздела <b>3.2</b> : ____	Всего разделов: ____	Всего листов выписки: ____
<b>28.09.2020 № 99/2020/350848168</b>			
Кадастровый номер:		<b>47:01:0000000:510 (единое землепользование)</b>	

Сведения о характерных точках границы земельного участка				
Система координат: Зона №				
Номер точки	Координаты		Описание закрепления на местности	Средняя квадратическая погрешность определения координат характерных точек границ земельного участка, м
	X	Y		
1	2	3	4	5
721	476608.96	1336681.45	данные отсутствуют	0.2
722	476582.02	1336652.65	данные отсутствуют	0.2
723	476568.06	1336666.87	данные отсутствуют	0.2
724	476553.98	1336681.09	данные отсутствуют	0.2
725	476540.08	1336695.37	данные отсутствуют	0.2
726	476526.48	1336708.95	данные отсутствуют	0.2
727	476511.94	1336722.81	данные отсутствуют	0.2
728	476495.85	1336738.68	данные отсутствуют	0.2
729	476476.07	1336717.94	данные отсутствуют	0.2
730	476478.14	1336715.42	данные отсутствуют	0.2
731	476456.5	1336693.31	данные отсутствуют	0.2
732	476470.82	1336679.04	данные отсутствуют	0.2
733	476484.79	1336665.12	данные отсутствуют	0.2
734	476499.2	1336651.03	данные отсутствуют	0.2
735	476512.62	1336636.35	данные отсутствуют	0.2

Государственный регистратор		ФГИС ЕГРН
полное наименование должности	подпись	инициалы, фамилия

М.П.

Выписка из Единого государственного реестра недвижимости об объекте недвижимости  
**Описание местоположения земельного участка**

<b>Земельный участок</b>			
(вид объекта недвижимости)			
Лист № ____ Раздела <b>3.2</b>	Всего листов раздела <b>3.2</b> : ____	Всего разделов: ____	Всего листов выписки: ____
<b>28.09.2020 № 99/2020/350848168</b>			
Кадастровый номер:		<b>47:01:0000000:510 (единое землепользование)</b>	

Сведения о характерных точках границы земельного участка				
Система координат: Зона №				
Номер точки	Координаты		Описание закрепления на местности	Средняя квадратическая погрешность определения координат характерных точек границ земельного участка, м
	X	Y		
1	2	3	4	5
736	476526.43	1336622.37	данные отсутствуют	0.2
737	476540.83	1336608.64	данные отсутствуют	0.2
738	476561.09	1336630.29	данные отсутствуют	0.2
739	476704.58	1336630.31	данные отсутствуют	0.2
740	476690.24	1336644.62	данные отсутствуют	0.2
741	476691.36	1336645.8	данные отсутствуют	0.2
742	476677.45	1336659.51	данные отсутствуют	0.2
743	476663.45	1336673.31	данные отсутствуют	0.2
744	476648.54	1336688.01	данные отсутствуют	0.2
745	476645.34	1336684.5	данные отсутствуют	0.2
746	476630.16	1336699.71	данные отсутствуют	0.2
747	476610.81	1336679.04	данные отсутствуют	0.2
748	476590.31	1336657.13	данные отсутствуют	0.2
749	476605.37	1336641.46	данные отсутствуют	0.2
750	476619.13	1336627.74	данные отсутствуют	0.2

Государственный регистратор		ФГИС ЕГРН
полное наименование должности	подпись	инициалы, фамилия

М.П.

Выписка из Единого государственного реестра недвижимости об объекте недвижимости  
**Описание местоположения земельного участка**

Земельный участок			
(вид объекта недвижимости)			
Лист № ____ Раздела <b>3.2</b>	Всего листов раздела <b>3.2</b> : ____	Всего разделов: ____	Всего листов выписки: ____
<b>28.09.2020 № 99/2020/350848168</b>			
Кадастровый номер:		<b>47:01:0000000:510 (единое землепользование)</b>	

Сведения о характерных точках границы земельного участка				
Система координат: Зона №				
Номер точки	Координаты		Описание закрепления на местности	Средняя квадратическая погрешность определения координат характерных точек границ земельного участка, м
	X	Y		
1	2	3	4	5
751	476619.73	1336628.37	данные отсутствуют	0.2
752	476634.34	1336614.03	данные отсутствуют	0.2
753	476633.77	1336613.41	данные отсутствуют	0.2
754	476648.19	1336598.9	данные отсутствуют	0.2
755	476662.3	1336584.69	данные отсутствуют	0.2
756	476682.55	1336606.58	данные отсутствуют	0.2
757	476654.72	1336577.13	данные отсутствуют	0.2
758	476640.37	1336591.64	данные отсутствуют	0.2
759	476626.69	1336606.44	данные отсутствуют	0.2
760	476627.5	1336607.36	данные отсутствуют	0.2
761	476613.54	1336620.89	данные отсутствуют	0.2
762	476598.97	1336635.27	данные отсутствуют	0.2
763	476583.66	1336649.86	данные отсутствуют	0.2
764	476563.2	1336628.15	данные отсутствуют	0.2
765	476543	1336606.57	данные отсутствуют	0.2

Государственный регистратор		ФГИС ЕГРН
полное наименование должности	подпись	инициалы, фамилия

М.П.

Выписка из Единого государственного реестра недвижимости об объекте недвижимости  
**Описание местоположения земельного участка**

Земельный участок			
(вид объекта недвижимости)			
Лист № ____ Раздела <b>3.2</b>	Всего листов раздела <b>3.2</b> : ____	Всего разделов: ____	Всего листов выписки: ____
<b>28.09.2020 № 99/2020/350848168</b>			
Кадастровый номер:		<b>47:01:0000000:510 (единое землепользование)</b>	

Сведения о характерных точках границы земельного участка				
Система координат: Зона №				
Номер точки	Координаты		Описание закрепления на местности	Средняя квадратическая погрешность определения координат характерных точек границ земельного участка, м
	X	Y		
1	2	3	4	5
766	476558.59	1336591.55	данные отсутствуют	0.2
767	476573.48	1336576.88	данные отсутствуют	0.2
768	476572.47	1336575.78	данные отсутствуют	0.2
769	476586.33	1336561.41	данные отсутствуют	0.2
770	476601.07	1336547.76	данные отсутствуют	0.2
771	476615.53	1336533.65	данные отсутствуют	0.2
772	476634.73	1336555.58	данные отсутствуют	0.2
773	476356.61	1336586.38	данные отсутствуют	0.2
774	476359.19	1336599.91	данные отсутствуют	0.2
775	476609.81	1336525.51	данные отсутствуют	0.2
776	476594.52	1336540.79	данные отсутствуют	0.2
777	476580.58	1336554.77	данные отсутствуют	0.2
778	476566.32	1336568.9	данные отсутствуют	0.2
779	476551.16	1336583.93	данные отсутствуют	0.2
780	476537.19	1336598.77	данные отсутствуют	0.2

Государственный регистратор		ФГИС ЕГРН
полное наименование должности	подпись	инициалы, фамилия

М.П.

Выписка из Единого государственного реестра недвижимости об объекте недвижимости  
**Описание местоположения земельного участка**

Земельный участок			
(вид объекта недвижимости)			
Лист № ____ Раздела <b>3.2</b>	Всего листов раздела <b>3.2</b> : ____	Всего разделов: ____	Всего листов выписки: ____
<b>28.09.2020 № 99/2020/350848168</b>			
Кадастровый номер:		<b>47:01:0000000:510 (единое землепользование)</b>	

Сведения о характерных точках границы земельного участка				
Система координат: Зона №				
Номер точки	Координаты		Описание закрепления на местности	Средняя квадратическая погрешность определения координат характерных точек границ земельного участка, м
	X	Y		
1	2	3	4	5
781	476516.53	1336576.7	данные отсутствуют	0.2
782	476495.48	1336554.43	данные отсутствуют	0.2
783	476511.08	1336539.17	данные отсутствуют	0.2
784	476524.54	1336523.83	данные отсутствуют	0.2
785	476538.49	1336510.05	данные отсутствуют	0.2
786	476538.91	1336510.52	данные отсутствуют	0.2
787	476554.23	1336495.75	данные отсутствуют	0.2
788	476573.8	1336518.51	данные отсутствуют	0.2
789	476588.65	1336503.21	данные отсутствуют	0.2
790	476562.37	1336474.04	данные отсутствуют	0.2
791	476548.6	1336489.2	данные отсутствуют	0.2
792	476534.84	1336503.2	данные отсутствуют	0.2
793	476520.77	1336517.52	данные отсутствуют	0.2
794	476499.11	1336496.84	данные отсутствуют	0.2
795	476513.25	1336482.59	данные отсутствуют	0.2

Государственный регистратор		ФГИС ЕГРН
полное наименование должности	подпись	инициалы, фамилия

М.П.

Выписка из Единого государственного реестра недвижимости об объекте недвижимости  
**Описание местоположения земельного участка**

Земельный участок			
(вид объекта недвижимости)			
Лист № ____ Раздела <b>3.2</b>	Всего листов раздела <b>3.2</b> : ____	Всего разделов: ____	Всего листов выписки: ____
<b>28.09.2020 № 99/2020/350848168</b>			
Кадастровый номер:		<b>47:01:0000000:510 (единое землепользование)</b>	

Сведения о характерных точках границы земельного участка				
Система координат: Зона №				
Номер точки	Координаты		Описание закрепления на местности	Средняя квадратическая погрешность определения координат характерных точек границ земельного участка, м
	X	Y		
1	2	3	4	5
796	476513.54	1336481.11	данные отсутствуют	0.2
797	476491.1	1336460.17	данные отсутствуют	0.2
798	476505.47	1336446.48	данные отсутствуют	0.2
799	476519.85	1336432.26	данные отсутствуют	0.2
800	476541.18	1336452.87	данные отсутствуют	0.2
801	476518.03	1336519.06	данные отсутствуют	0.2
802	476504.11	1336533.28	данные отсутствуют	0.2
803	476481.83	1336511.83	данные отсутствуют	0.2
804	476482.6	1336511.1	данные отсутствуют	0.2
805	476462.18	1336491.01	данные отсутствуют	0.2
806	476476.47	1336476.44	данные отсутствуют	0.2
807	476475.99	1336475.99	данные отсутствуют	0.2
808	476489.83	1336462.01	данные отсутствуют	0.2
809	476512.23	1336482.91	данные отсутствуют	0.2
810	476497.81	1336496.67	данные отсутствуют	0.2

Государственный регистратор		ФГИС ЕГРН
полное наименование должности	подпись	инициалы, фамилия

М.П.

Выписка из Единого государственного реестра недвижимости об объекте недвижимости  
**Описание местоположения земельного участка**

Земельный участок			
(вид объекта недвижимости)			
Лист № ____ Раздела <b>3.2</b>	Всего листов раздела <b>3.2</b> : ____	Всего разделов: ____	Всего листов выписки: ____
<b>28.09.2020 № 99/2020/350848168</b>			
Кадастровый номер:		<b>47:01:0000000:510 (единое землепользование)</b>	

Сведения о характерных точках границы земельного участка				
Система координат: Зона №				
Номер точки	Координаты		Описание закрепления на местности	Средняя квадратическая погрешность определения координат характерных точек границ земельного участка, м
	X	Y		
1	2	3	4	5
811	476503.51	1336533.99	данные отсутствуют	0.2
812	476488.59	1336548.33	данные отсутствуют	0.2
813	476473.56	1336563.71	данные отсутствуют	0.2
814	476474.5	1336564.71	данные отсутствуют	0.2
815	476459.72	1336579.64	данные отсутствуют	0.2
816	476460.44	1336580.68	данные отсутствуют	0.2
817	476446.56	1336594.85	данные отсутствуют	0.2
818	476432.85	1336608.91	данные отсутствуют	0.2
819	476430.6	1336606.71	данные отсутствуют	0.2
820	476416	1336621.2	данные отсутствуют	0.2
821	476401.89	1336635.49	данные отсутствуют	0.2
822	476381.9	1336613.19	данные отсутствуют	0.2
823	476361.34	1336590.92	данные отсутствуют	0.2
824	476374.9	1336576.54	данные отсутствуют	0.2
825	476388.62	1336563.47	данные отсутствуют	0.2

Государственный регистратор		ФГИС ЕГРН
полное наименование должности	подпись	инициалы, фамилия

М.П.

Выписка из Единого государственного реестра недвижимости об объекте недвижимости  
**Описание местоположения земельного участка**

Земельный участок			
(вид объекта недвижимости)			
Лист № ____ Раздела <b>3.2</b>	Всего листов раздела <b>3.2</b> : ____	Всего разделов: ____	Всего листов выписки: ____
<b>28.09.2020 № 99/2020/350848168</b>			
Кадастровый номер:		<b>47:01:0000000:510 (единое землепользование)</b>	

Сведения о характерных точках границы земельного участка				
Система координат: Зона №				
Номер точки	Координаты		Описание закрепления на местности	Средняя квадратическая погрешность определения координат характерных точек границ земельного участка, м
	X	Y		
1	2	3	4	5
826	476402.85	1336549.15	данные отсутствуют	0.2
827	476417.52	1336534.39	данные отсутствуют	0.2
828	476432.35	1336519.46	данные отсутствуют	0.2
829	476446.44	1336505.28	данные отсутствуют	0.2
830	476460.58	1336490.9	данные отсутствуют	0.2
831	476480.73	1336512.81	данные отсутствуют	0.2
832	476481.35	1336512.25	данные отсутствуют	0.2
833	476535.61	1336600.85	данные отсутствуют	0.2
834	476520.36	1336616.16	данные отсутствуют	0.2
835	476506.84	1336630.1	данные отсутствуют	0.2
836	476505.28	1336631.84	данные отсутствуют	0.2
837	476506.72	1336633.16	данные отсутствуют	0.2
838	476503.07	1336637.07	данные отсутствуют	0.2
839	476500.64	1336634.65	данные отсутствуют	0.2
840	476492.02	1336643.35	данные отсутствуют	0.2

Государственный регистратор		ФГИС ЕГРН
полное наименование должности	подпись	инициалы, фамилия

М.П.



Выписка из Единого государственного реестра недвижимости об объекте недвижимости  
**Описание местоположения земельного участка**

Земельный участок			
(вид объекта недвижимости)			
Лист № ____ Раздела <b>3.2</b>	Всего листов раздела <b>3.2</b> : ____	Всего разделов: ____	Всего листов выписки: ____
<b>28.09.2020 № 99/2020/350848168</b>			
Кадастровый номер:		<b>47:01:0000000:510 (единое землепользование)</b>	

Сведения о характерных точках границы земельного участка				
Система координат: Зона №				
Номер точки	Координаты		Описание закрепления на местности	Средняя квадратическая погрешность определения координат характерных точек границ земельного участка, м
	X	Y		
1	2	3	4	5
841	476487.25	1336648.49	данные отсутствуют	0.2
842	476489.48	1336650.66	данные отсутствуют	0.2
843	476484.91	1336655.51	данные отсутствуют	0.2
844	476482.85	1336653.49	данные отсутствуют	0.2
845	476479.75	1336656.7	данные отсутствуют	0.2
846	476464.8	1336671.95	данные отсутствуют	0.2
847	476449.71	1336687.12	данные отсутствуют	0.2
848	476428.36	1336666.63	данные отсутствуют	0.2
849	476408.68	1336644.77	данные отсутствуют	0.2
850	476422.6	1336630.81	данные отсутствуют	0.2
851	476437.43	1336614.42	данные отсутствуют	0.2
852	476450.13	1336600.23	данные отсутствуют	0.2
853	476457.54	1336592.65	данные отсутствуют	0.2
854	476465.01	1336585.6	данные отсутствуют	0.2
855	476479.29	1336571.44	данные отсутствуют	0.2

Государственный регистратор		ФГИС ЕГРН
полное наименование должности	подпись	инициалы, фамилия

М.П.

Выписка из Единого государственного реестра недвижимости об объекте недвижимости  
**Описание местоположения земельного участка**

Земельный участок			
(вид объекта недвижимости)			
Лист № ____ Раздела <b>3.2</b>	Всего листов раздела <b>3.2</b> : ____	Всего разделов: ____	Всего листов выписки: ____
<b>28.09.2020 № 99/2020/350848168</b>			
Кадастровый номер:		<b>47:01:0000000:510 (единое землепользование)</b>	

Сведения о характерных точках границы земельного участка				
Система координат: Зона №				
Номер точки	Координаты		Описание закрепления на местности	Средняя квадратическая погрешность определения координат характерных точек границ земельного участка, м
	X	Y		
1	2	3	4	5
856	476493.79	1336557.21	данные отсутствуют	0.2
857	476515	1336579.35	данные отсутствуют	0.2

Государственный регистратор		ФГИС ЕГРН
полное наименование должности	подпись	инициалы, фамилия

М.П.